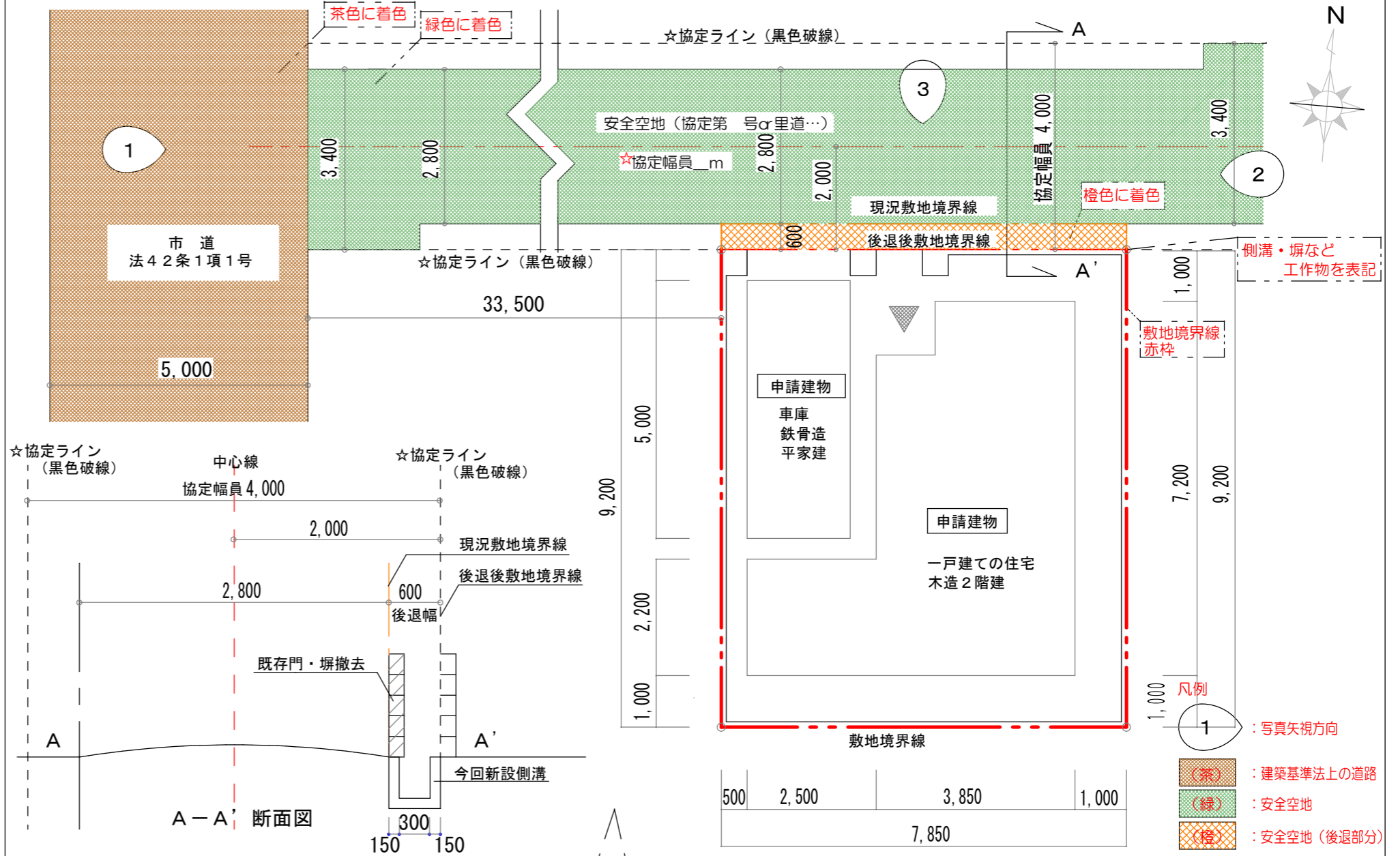


付近見取図 S=1:2500



着色：建築基準法上の道路＝茶、安全空地＝緑、水路＝青、敷地＝赤

敷地と道路の関係図 S=Free



現況写真

①



写真1

申請敷地を写真上に赤で明記

②

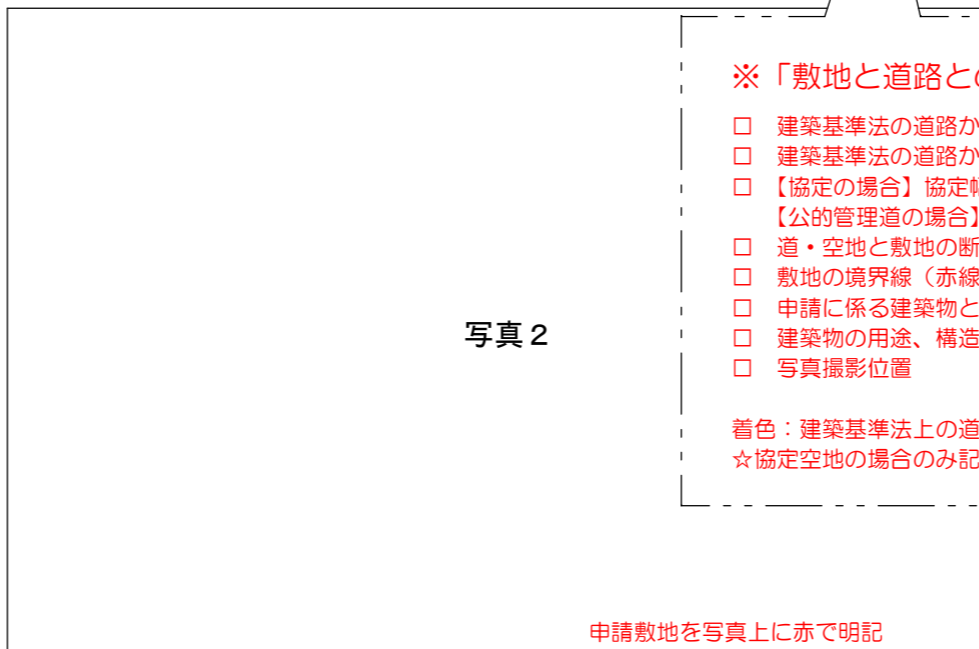


写真2

申請敷地を写真上に赤で明記

③

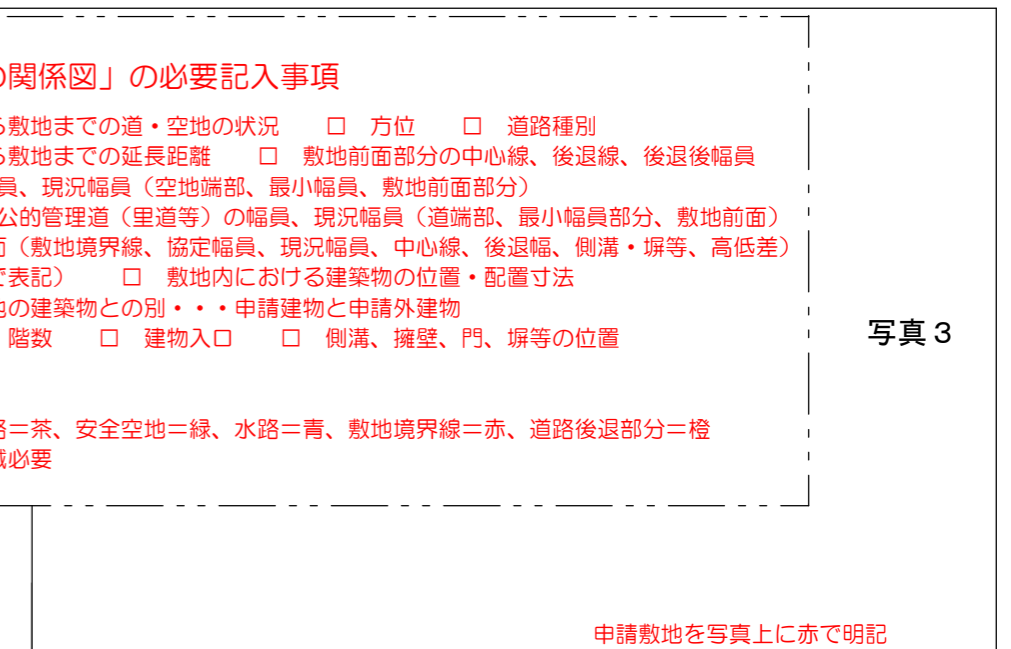


写真3

申請敷地を写真上に赤で明記

※「敷地と道路との関係図」の必要記入事項

- 建築基準法の道路から敷地までの道・空地の状況
- 方位
- 道路種別
- 建築基準法の道路から敷地までの延長距離
- 敷地前面部分の中心線、後退線、後退後幅員
- 【協定の場合】協定幅員、現況幅員（空地端部、最小幅員、敷地前面部分）
- 【公的管理道の場合】公的管理道（里道等）の幅員、現況幅員（道端部、最小幅員部分、敷地前面）
- 道・空地と敷地の断面（敷地境界線、協定幅員、現況幅員、中心線、後退幅、側溝・塀等、高低差）
- 敷地の境界線（赤線で表記）
- 敷地内における建築物の位置・配置寸法
- 申請に係る建築物と他の建築物との別・・・申請建物と申請外建物
- 建築物の用途、構造、階数
- 建物入口
- 側溝、擁壁、門、塀等の位置
- 写真撮影位置

着色：建築基準法上の道路＝茶、安全空地＝緑、水路＝青、敷地境界線＝赤、道路後退部分＝橙
 ☆協定空地の場合のみ記載必要