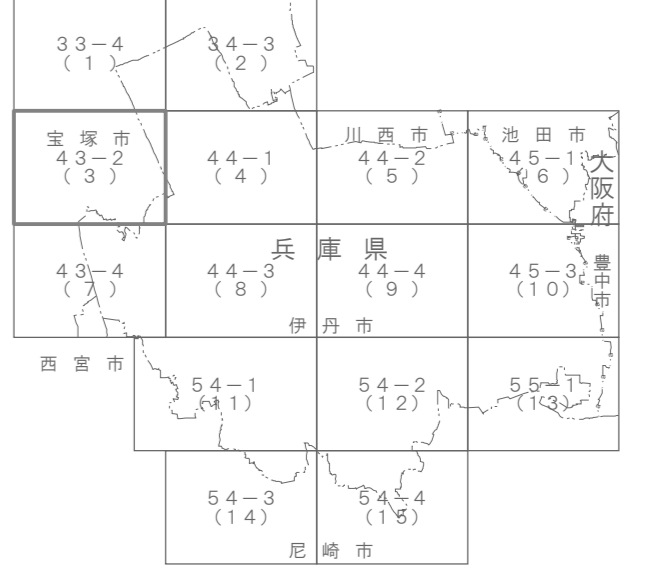
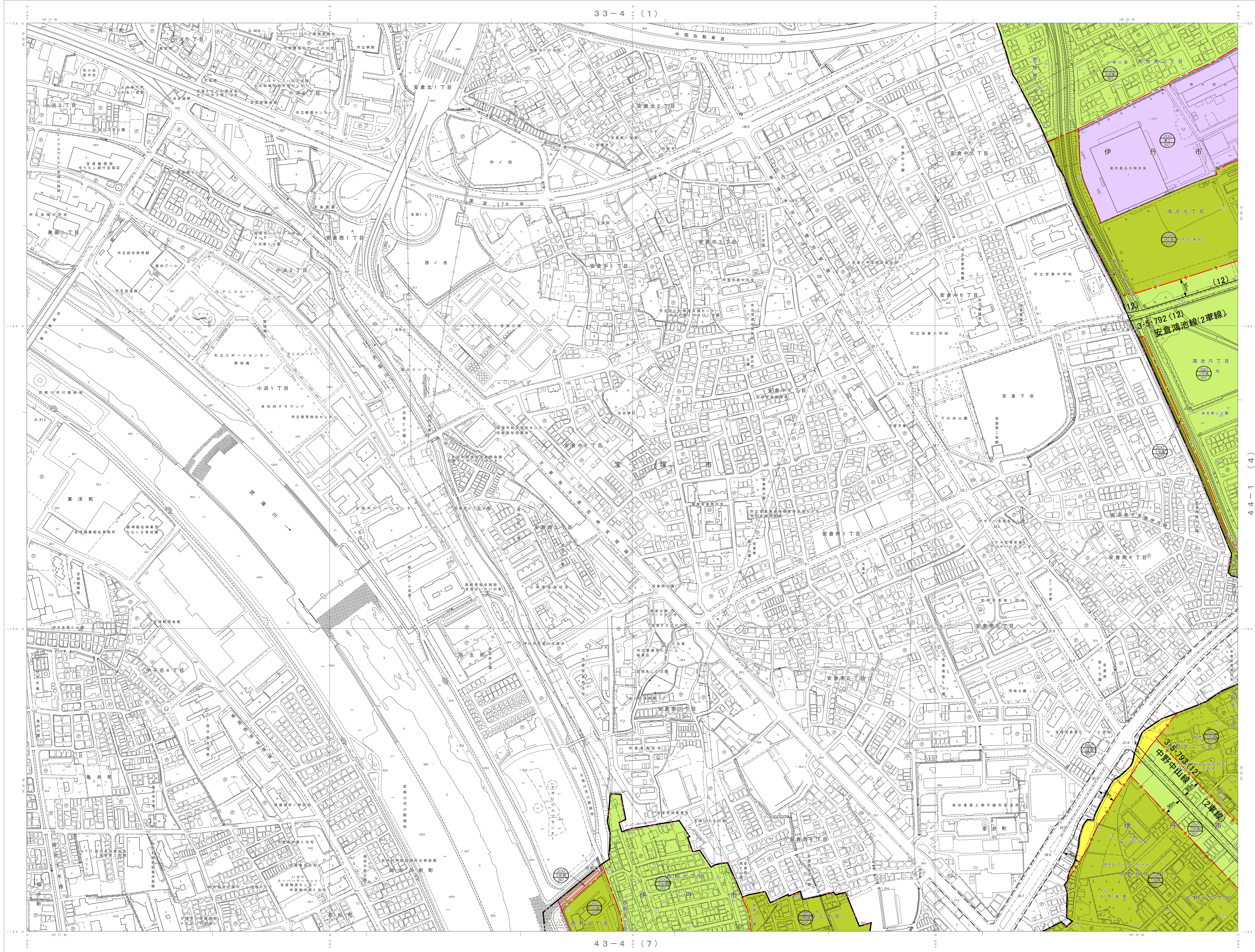


1 : 2,500  
V-OG 43-2  
(3)

# 伊丹市全図 3

V-OG 43-2  
(3)



### 記号

□	第一種高度地区	△	第一種低層住居専用地域
□	第二種高度地区	△	第二種低層住居専用地域
□	第三種高度地区	△	第三種低層住居専用地域
□	第一種住居地域	△	第一種中高層住居専用地域
□	第二種住居地域	△	第二種中高層住居専用地域
□	準住居地域	△	準工業地域
□	近隣商業地域	△	工業地域
□	商業地域	△	第一種工業地域
□	準工業地域	△	第二種工業地域
□	工業地域	△	第三種工業地域

凡例

市街化調整区域	市街化区域
第一種低層住居専用地域	第二種低層住居専用地域
第三種低層住居専用地域	第一種中高層住居専用地域
第二種中高層住居専用地域	第一種住居地域
第二種住居地域	準住居地域
近隣商業地域	商業地域
準工業地域	工業地域
第一種工業地域	第二種工業地域
第三種工業地域	

道路番号

3-3-4  
道路幅員(単位メートル) (22)

第一種高度地区	第一種低層住居専用地域 (100/50)
第二種高度地区	第二種低層住居専用地域 (150/60)
第三種高度地区	第三種低層住居専用地域 (200/80)
第一種住居地域	第一種中高層住居専用地域 (一部 第二種高度地区)
第二種住居地域	第二種中高層住居専用地域 (一部 第二種高度地区)
準住居地域	準工業地域 (200/80)
近隣商業地域	商業地域 (300/80)
商業地域	工業地域 (各一部 第三種高度地区)
準工業地域	
工業地域	

### 凡例

市街化調整区域	市街化区域
第一種低層住居専用地域	第二種低層住居専用地域
第三種低層住居専用地域	第一種中高層住居専用地域
第二種中高層住居専用地域	第一種住居地域
第二種住居地域	準住居地域
近隣商業地域	商業地域
準工業地域	工業地域
第一種工業地域	第二種工業地域
第三種工業地域	

道路番号

3-3-4  
道路幅員(単位メートル) (22)

防火地域、準防火地域

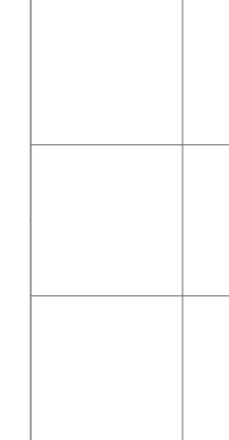
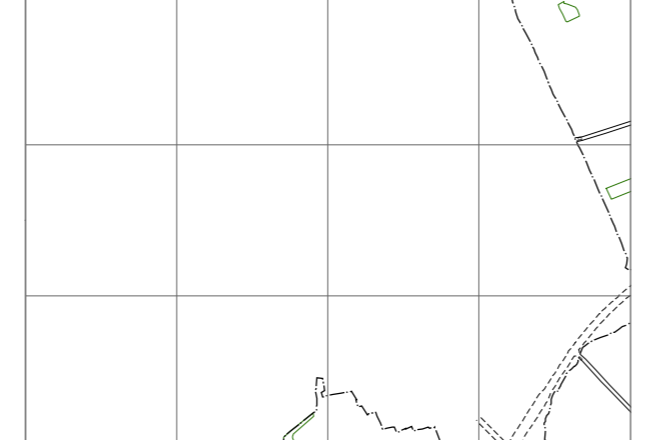
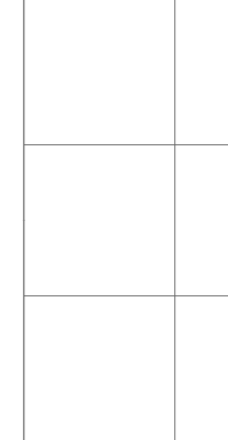
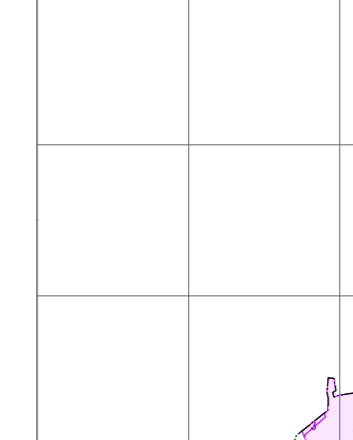
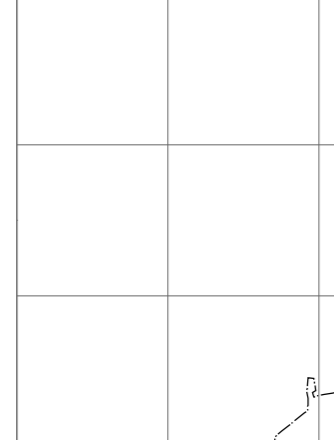
高度地区、高度利用地区

駐車場整備地区

都市計画道路、都市計画公園、緑地

地区計画

風致地区



この測量成果は、国土地理院長の承認及び助産を得て院所管の測量成果を  
 使用して得たものである (測量番号) 平 25 近 25 第 147 号  
 この測量成果は、国土地理院長の承認及び助産を得て院所管の測量成果を  
 使用して得たものである (測量番号) 平 25 近 25 第 205 号  
 この測量成果は、国土地理院長の承認及び助産を得て院所管の測量成果を  
 使用して得たものである (測量番号) 平 25 近 25 第 214 号

V-OG 43-2  
(3)