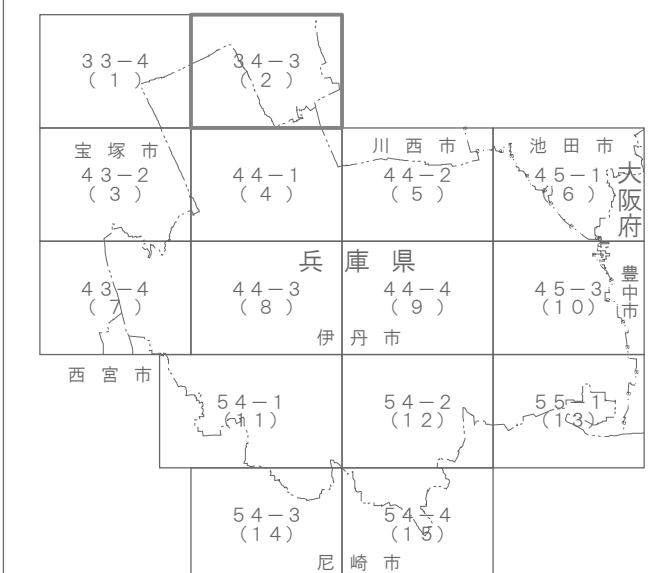


☆

(2)

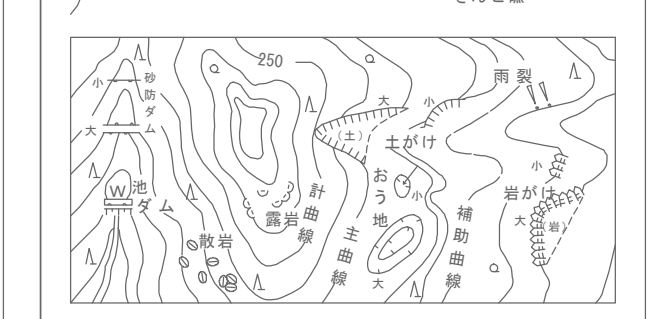


記 号

[illegible][illegible]

——(・)——	都・府・県界	——(・)——	町村・指定都市の境界
—————	北海道の支庁界	—————	大字・町界
——●——	国・道・県道・市道	——●——	国・道・市道


日		お	屋敷面	ひ	美
日	出	○	山	ひ	産
▽	畑	○	山の麓 青木原	山	地
▽		○	田	山	
サ	さきとび池	—	芝地	山	はいち地
サ		○	成	サ	
サ	パイナップル池	○	成	サ	しの地
サ		○	針葉樹	サ	
サ	桑園	A A	竹林	T T	やしろ林
△	栗園	△ △			
△		△ △			



座標系は平成14年国土交通省告示第9号の規定による第Ⅱ座標系
投影は横メルカトル投影
面影に表示してある座標値はキロメートル単位
方面は、0.5キロメートル間隔
面影に表示してある経緯度値は1秒0秒割
高さの基準は東京湾の平均海面
等高線の間隔は2メートル
経緯度数値は、世界測地系
平面直角座標値は、世界測地系に対応

(2)

平成 9 年測量
平成 23 年修正
平成 29 年修正
令和 6 年修正



1. 令和 4 年 12 月撮影空中写真（別添録） 令和 5 年 10 月現地調査
2. 令和元年測量宝塚市都市計画図 1:2,500より編集
3. 令和元年測量川西市都市計画図 1:2,500より編集

1 : 2, 500

この測量成果は、国土地理院長の承認及び助言を得て同院所管の測量成果を使用しても得たものである
(承認番号) 平 23 近公第 149 号

この測量成果は、国土地理院長の承認及び助言を得て同院所管の測量成果を使用しても得たものである
(承認番号) 平 25 近公第 147 号

この測量成果は、国土地理院長の承認及び助言を得て同院所管の測量成果を使用しても得たものである
(承認番号) 平 28 近公第 208 号

この測量成果は、国土地理院長の承認及び助言を得て同院所管の測量成果を使用しても得たものである
(承認番号) 令 5 近公第 214 号

伊 丹 市

(2)