第７号様式　（細則）

凡例

方位　下水　へい　主要出入口　井戸　生垣　予定建築物（用途を記入のこと）　既存建築物（用途を記入のこと）　敷地界　地番号界　町村界　区郡界　都市計画路線　既存道路　予定する道路の位置　指定された道路の位置及び建築線（指定年月日並びに番号記入のこと）　廃止される道路の位置　申請する道路の位置　標識の位置○

道路実測平面図 S=1:600

延長 249.00

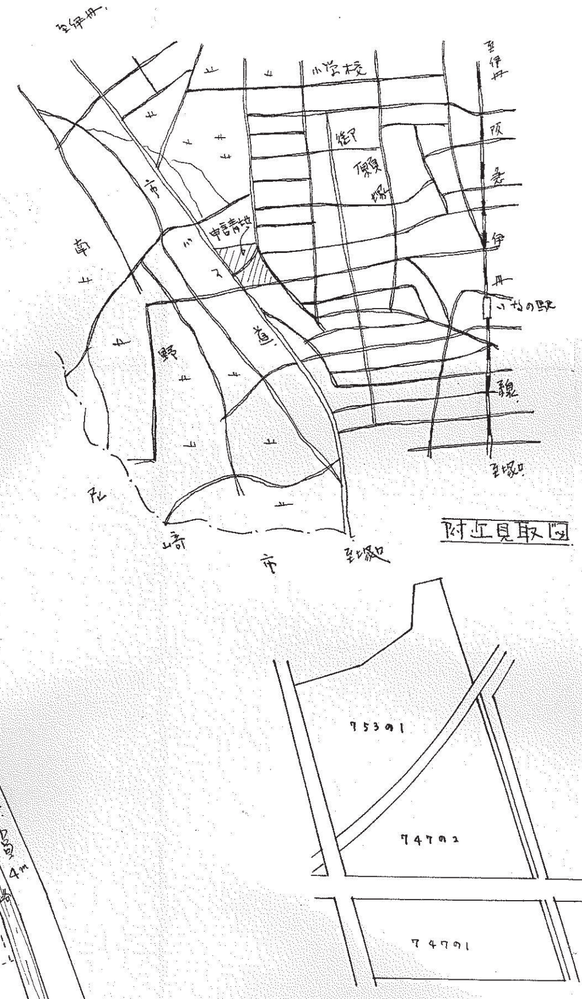

附近見取図

地籍図

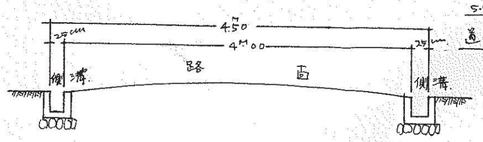

直路断面図 S 1:50

昭和33年3月31日建設省告示848号にて事業決定
執行年度期間
自 昭和32年度
至 〃 37 〃
の6ヶ年間

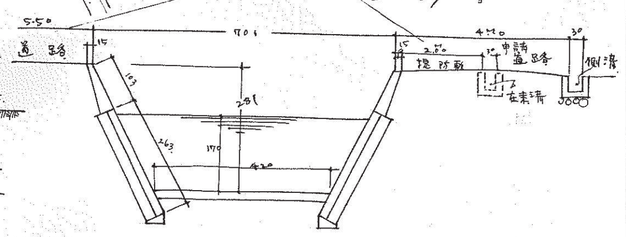

道路の位置の指定 変更 廃止 台帳		方面
告示年月日	34年12月9日	
告示番号	第 878 号	
指定年月日	34年10月8日	
指定番号	第 576 号	

備考	承諾書
	この図面の通り道路位置の指定 変更 廃止 を承諾いたします。 昭和　年　月　日 申請者　殿 本道路指定申請の図示市道接續に就ては當市とては異議はありません、 尚都市計画街路に支障ある施行手度未定 昭和三十四年九月　日

権利別	住所	氏名	印
所有者			

申請者住所氏名(印)

権利別	住所	氏名	印

図面作成者住所　氏名(印)