道路の位置の指定（解除）台帳		地　区
指定年月日・番号	昭和41年7月28日 第1444号	伊丹市
告示年月日・番号	昭和 41.12.23 日 尼崎市告示 第201号	
申請者住所・氏名		

承　諾　書

この図面記載のとおり道路の位置の指定（解除）を承諾いたします。

昭和　　年　　月　　日

申請者　　殿

権利別	住所	氏名	印
31番地の2 31番地			
30番地の2			

備考	（上記承諾に関する特記事項を記入してください。）
図面作成者住所・氏名	㊞

凡　例

方　位　　既存道路および既指定道路（年月日・番号記入）　　市町村界

申請する道路の位置（朱書）　延長　今後予定する道路　　既存建築物（用途を記入）

標識の位置　地番界　　予定建築物（用途を記入）

下水・側溝等　敷地界

注　意

1　承諾書の「権利別」欄は、土地所有権、借地権またはその土地内の建築物若しくは工作物について該当する権利をそれぞれ記入してください。
2　図面には地番号、権利別および氏名を記入してください。
3　道路位置図、見取図等の方位は一致させてください。
4　側溝、道路、擁壁等は標準断面図を記入してください。
5　道路延長、幅員等の数字は、メートルを使用し、小数点数以下2位まで記入してください。

平　面　図

縮尺

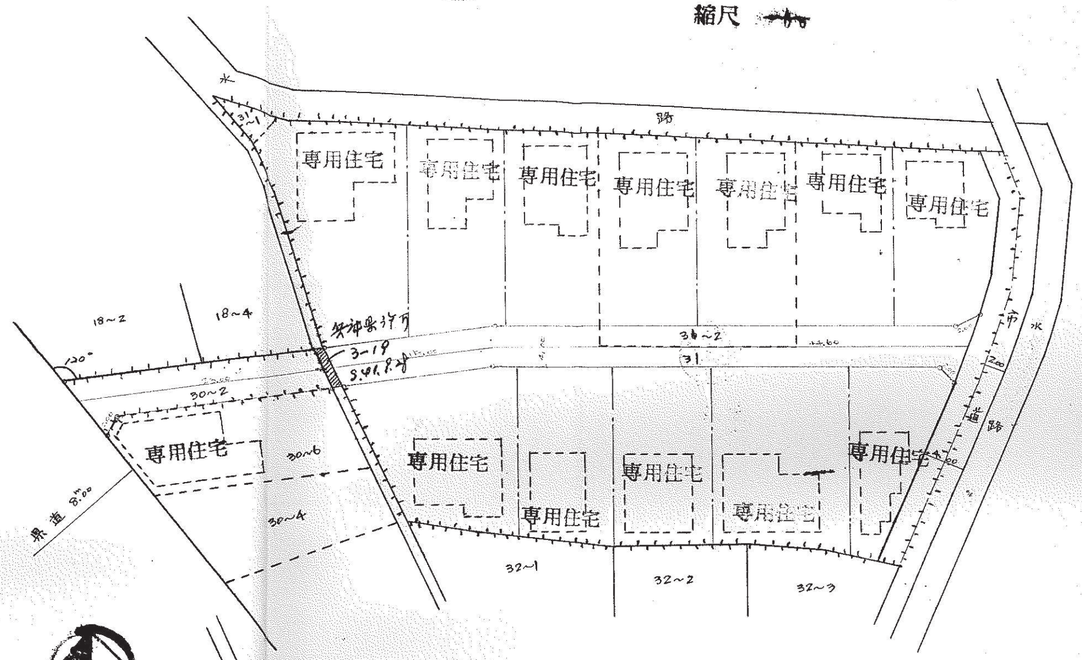

見　取　図

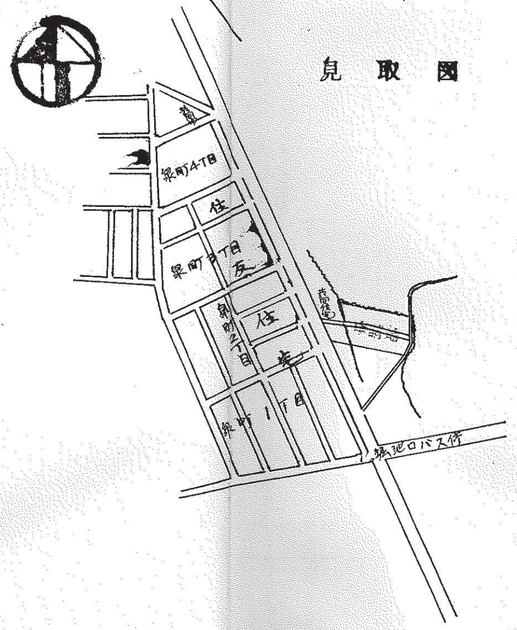

断　面　図
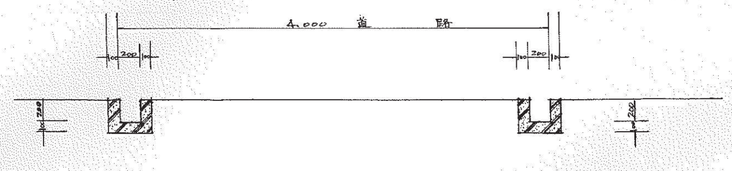
縮尺