様式第１５号（第１４条関係）

指定年月日・番号	24 年 5 月30 日	第24-5号
告示年月日・番号	24 年 5 月30 日	第 99 号

承　諾　書

次の図面記載のとおり道路の位置の指定・~~指定の取消し~~を承諾します。

年　月　日

（申請者）　　様

道路の幅員・幅員別の道路の延長	幅員 4.3 m 4.7 m 5.4 m	延長 10.50 m 6.59 m 7.55 m	道路の面積	108.29 m²
工事着手予定年月日	H24年 1 月30 日	工事完了予定年月日	H24年 5 月19 日	
道路管理者の住所及び氏名	電話　　番			

道路となる土地の地名地番	地目	権利の種類	住所	氏名	印
伊丹市昆陽117-3の一部	宅地	所有権			
伊丹市昆陽4目117-3の一部	宅地	根抵当権			

特記事項	
図面作成者の住所及び氏名	住所 氏名

凡例

方位		既存道路及び既指定道路（年月日・番号記入のこと）		市町村界	
申請する道路の位置（朱書）	延長	今後予定する道路		既存建築物（用途記入のこと）	
標識の位置		地番界			
下水・側溝等		敷地界		予定建築物（同上）	

［注意］

1．承諾書の「権利の種類」欄は、土地又はその土地内の建築物若しくは工作物について該当する権利（所有権借地権等）をそれぞれ記入すること。
2．図面にも地番号、権利の種類及び氏名を記入のこと。
3．付近見取図、道路図及び標準断面図を記載し、方位は一致させること。
4．図面に字限図を記載するとともに、その転写場所、転写年月日及び転写した者の住所氏名を記入し押印すること。
5．延長は幅員別に記入すること。
6．本用紙のみで記入されない場合は、同質、同形の用紙を使用し、該当する部分において権利を有する者及び図面作成者の印で本用紙と割印して追加すること。
7．申請書（正・副）には本用紙（追加紙を含む）のコピーを添付し、本用紙は別に（同時）に提出すること。

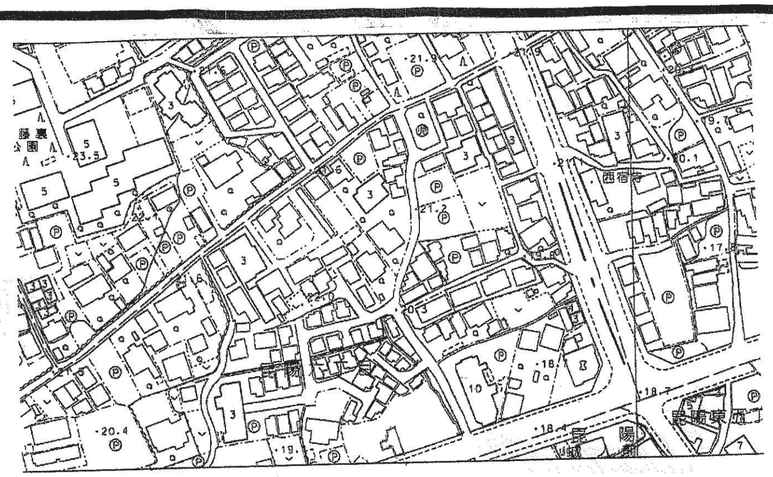

付近見取図

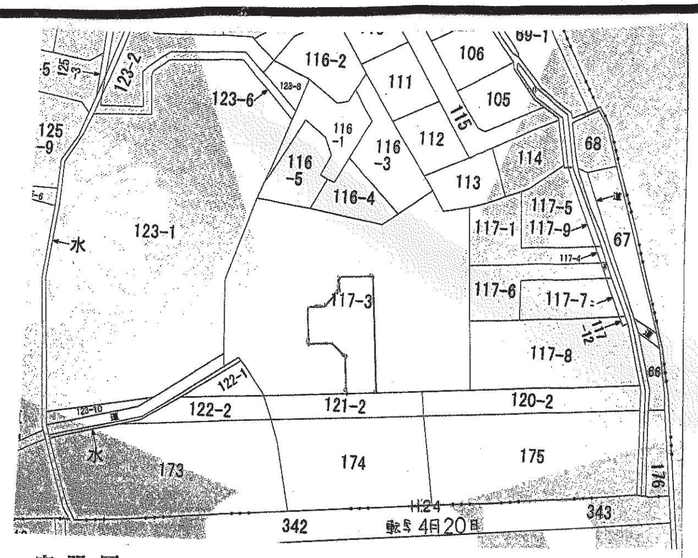

字限図

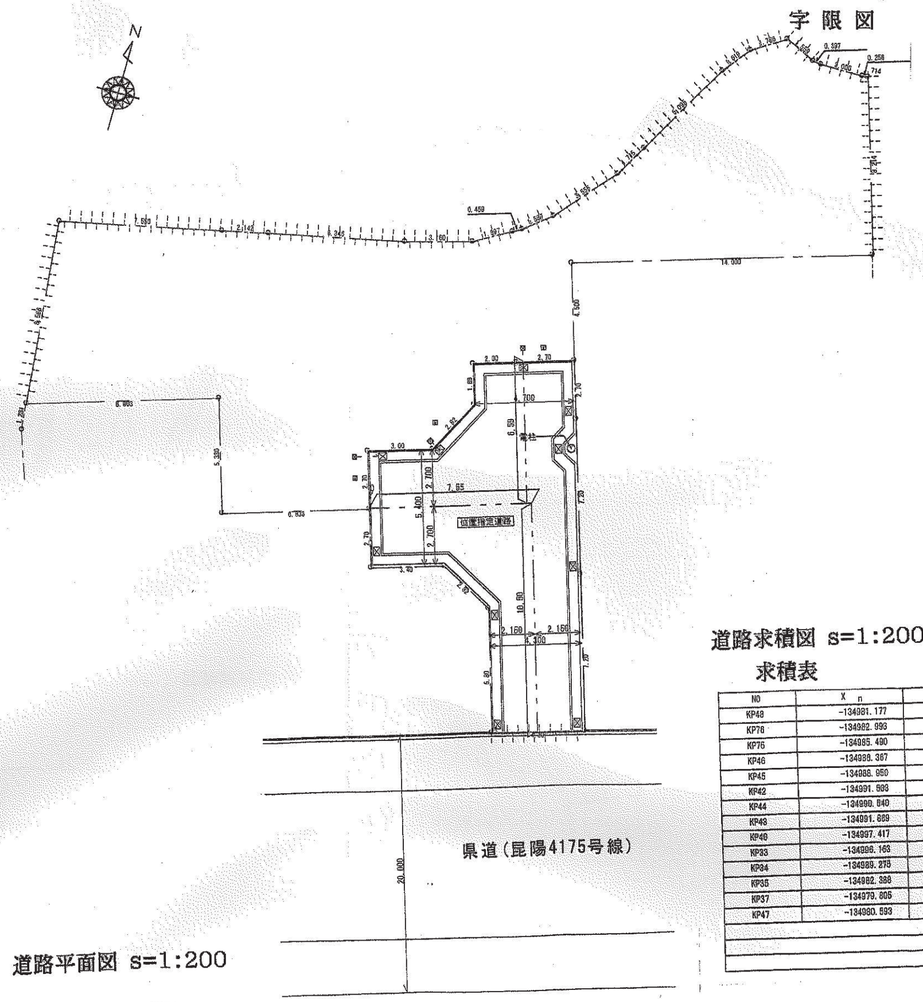

道路平面図 s=1:200

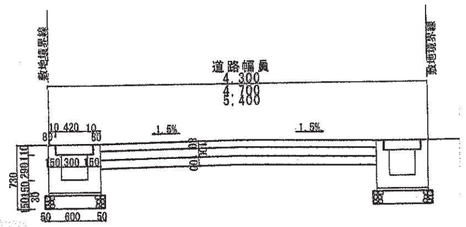

道路横断図 s=1:50

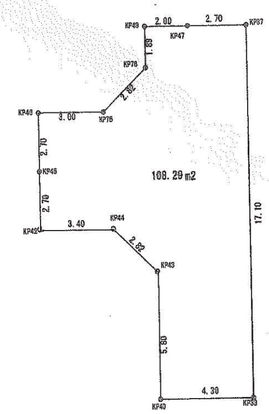

道路求積図 s=1:200

求積表

NO	X n	Y n	Y n+1 − Y n-1	X n ・（Y n+1 − Y n-1）
KP48	-134981.177	97358.689	-1.358	183304.408888
KP76	-134982.993	97359.144	-0.774	104476.835582
KP75	-134995.490	97357.815	-4.201	567074.640490
KP46	-134999.387	97354.643	-2.084	281311.688928
KP45	-134988.959	97355.731	1.577	-212877.574160
KP42	-134991.993	97356.820	4.041	-545509.784993
KP44	-134990.840	97359.772	5.749	-776060.614460
KP43	-134991.859	97362.269	4.191	-565760.922979
KP40	-134997.417	97366.963	5.808	-784068.999936
KP33	-134998.163	97368.077	2.012	-271612.279968
KP34	-134989.275	97365.975	-4.204	567494.912100
KP35	-134982.388	97363.673	-2.890	390095.101320
KP37	-134979.805	97363.085	-3.371	455016.922865
KP47	-134980.593	97360.502	-4.496	606872.749128
			合計	-216.664865
			合計面積	108.2324325
			地積	108.29 m2