様式第１５号　（第１４条関係）

指定年月日・番号	23 年 5月18日	第23-3号	
告示年月日・番号	23 年 5月18日	第 81 号	

承　諾　書

次の図面記載のとおり道路の位置の指定・~~指定の取り消し~~を承諾します。

年　月　日

（申請者）

道路の幅員・幅員別の道路の延長	幅員 5.00 m / 6.75 m	延長 20.10 m / 6.59 m	道路の面積	150.75 ㎡	
工事着手予定年月日	平成 23 年 3月 14日	工事完了予定年月日	平成 23 年 5月 13日		
道路管理者の住所及び氏名					

道路となる土地の地名地番	地目	権利の種類	住所	氏名	㊞
伊丹市清水 1丁目8番1の一部	宅地	所有者			
		債務者			
		根抵当権者			

特記事項	
図面作成者の住所及び氏名	住所 氏名

凡　例

方　位		既存道路及び既指定道路（年月日・番号記入のこと）	市町村界
申請する道路の位置（朱署）	起点	今後予定する道路	既存建築物（用途記入のこと）
標識の位置		地　番　界	
下水・側溝等		敷　地　界	予定建築物（同　上）

[注意]
1. 承諾書の「権利の種類」欄は、土地又はその土地内の建築物若しくは工作物について該当する権利（所有権借地権等）をそれぞれ記入すること。
2. 図面にも地番号、権利の種類及び氏名を記入のこと。
3. 付近見取図、道路図及び標準断面図を記載し方位は一致させること。
4. 図面に字限図を記載するとともに、その転写場所、転写年月日及び転写した者の住所氏名を記載し押印すること。
5. 延長は幅員別に記入すること。
6. 本用紙のみで記入されない場合は、同質、同形の用紙を使用し、該当する部分において権利を有する者及び図面作成者の印で本用紙と割印して追加すること。
7. 申請書（正・副）には本用紙（追加紙を含む）のコピーを添付し、本用紙とは別に（同時）に提出すること。

付近見取図

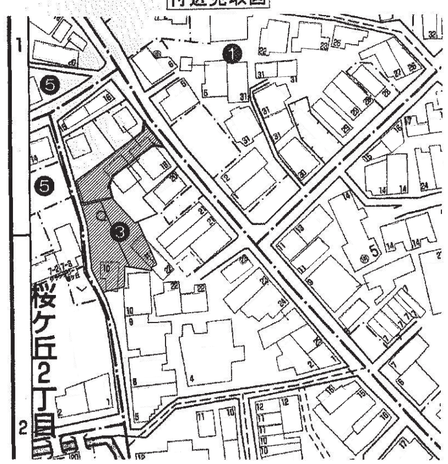

合成公図

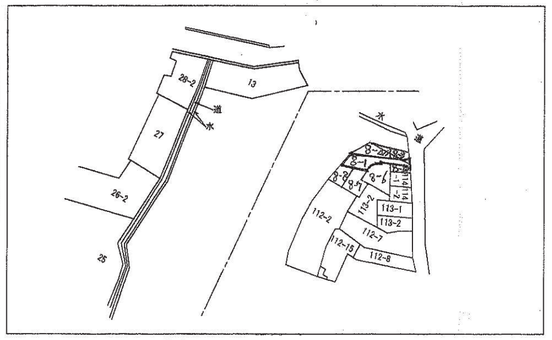

~~平成22年10月27日~~ 平成23年4月20日
神戸地方法務局伊丹支局にて調査・転写

宅地面積		
8番3（予定）		100.13㎡（30.29坪）
8番4（予定）		100.02㎡（30.25坪）
8番5（予定）		100.07㎡（30.27坪）
8番6（予定）		104.82㎡（31.70坪）
8番7	133.75㎡（40.45坪）	
8番8	134.52㎡（40.69坪）	
宅地面積合計	268.27㎡（81.14坪）	405.04㎡（122.51坪）

計画敷地面積	
位置指定道路面積	150.75㎡（45.60坪）
宅地面積	268.27㎡（81.14坪）
計画敷地面積	419.02㎡（126.74坪）

計画地　：伊丹市清水　1丁目8番1の一部
用途地域　：第2種中高層住居専用地域
建蔽率　：60%
容積率　：200%
高度指定　：第2種高度地区（5m+1.25/1L）
防火指定　：準防火地域
その他　：最低宅地　100㎡

真北は、白地図による

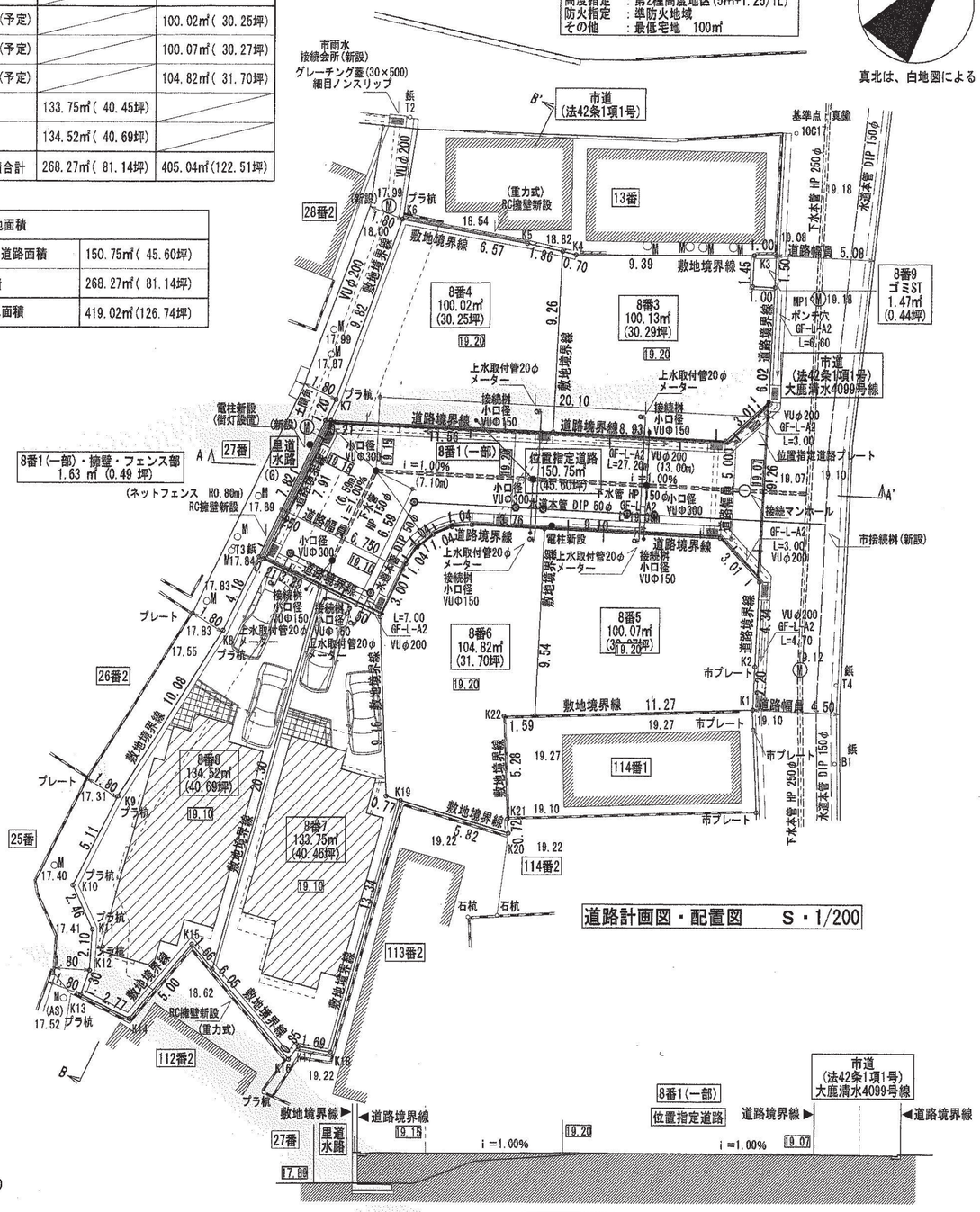

道路計画図・配置図　S・1/200

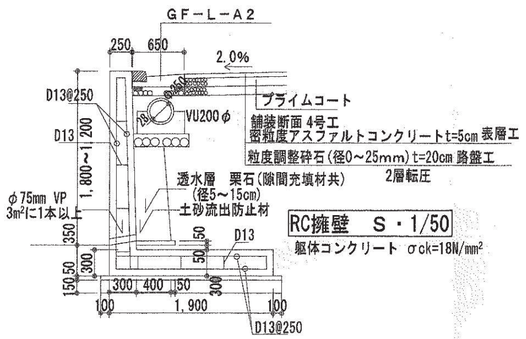

RC擁壁　S・1/50

躯体コンクリート σck=18N/mm²

会所　S・1/50

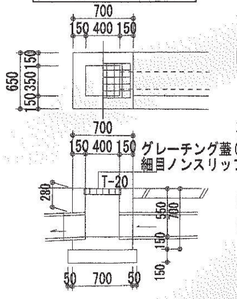

皿溝工　S・1/50

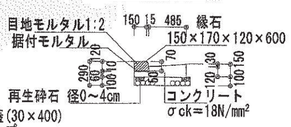

VUφ200　S・1/50



道路標準横断面図　S・1/50

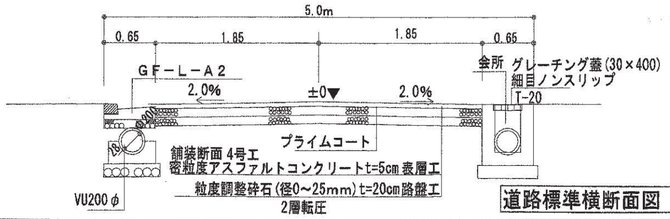

A～A'　計画敷地　断面図
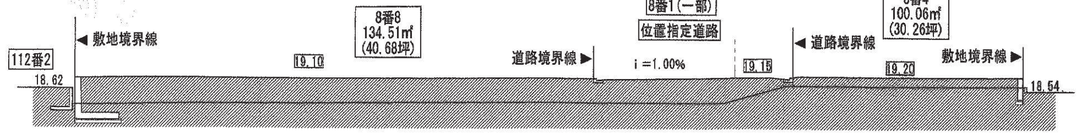
B～B'　計画敷地　断面図