指定年月日・番号	23 年 12 月 7 日 第23-13号	
告示年月日・番号	23 年 12 月 7 日 第 181 号	

承　　諾　　書

次の図面記載のとおり道路の位置の指定・~~指定の取消し~~を承諾します。

平成 23年 12月　日

(申請者)　　様

道路の幅員・幅員別の道路の延長	幅員5.30～7.92 m　延長41.213 m m　m m　m	道路の面積	235.47 m²
工事着手予定年月日	平成23年 8月22日	工事完了予定年月日	平成23年11月30日
道路管理者の住所及び氏名	電話　番		

道路となる土地の地名地番	地目	権利の種類	住所	氏名	㊞
伊丹市大鹿4丁目40番14の一部	宅地	所有権			
伊丹市大鹿4丁目62番1の一部	宅地				

特記事項	
図面作成者の住所及び氏名	住所 氏名

凡　例

方　位　　既存道路及び既指定道路(年月日・番号記入のこと)　　市町村界
申請する道路の位置(朱書)　延長　今後予定する道路　　既存建物(用途記入のこと)
標識の位置　　地番界
下水・側溝等　　敷地界　　予定建築物(同　上)

[注意]
1. 承諾書の「権利の種類」欄は、土地又はその土地内の建築物若しくは工作物について該当する権利（所有権借地権等)をそれぞれ記入すること。
2. 図面にも地番号、権利の種類及び氏名を記入のこと。
3. 付近見取図、道路図及び標準断面図を記載し、方位は一致させること。
4. 図面に字限図を記載するとともに、その転写場所、転写年月日及び転写した者の住所氏名を記入し押印すること。
5. 延長は幅員別に記入すること。
6. 本用紙のみで記入されない場合は、同質、同形の用紙を使用し、該当する部分において権利を有する者及び図面作成者の印で本用紙と割印して追加すること。
7. 申請書(正・副)には本用紙(追加紙を含む)のコピーを添付し、本用紙は別に(同時に)提出すること。

地番	40-14の一部 位置指定道路			
番号	X	Y	(Xn+1-Xn-1)・Yn	辺長
53	-133650.674	98437.021	-482341.402900	14.82
25	-133661.781	98427.201	-1143035.085213	2.62
26	-133662.287	98429.778	117623.584710	3.33
28	-133660.586	98432.647	-235844.622212	4.88
27	-133664.683	98435.310	364702.823550	9.20
C50	-133656.881	98440.196	1378048.705764	6.97
		倍面積	154.003699	
		面積	77.001849	
		地積	77.00 ㎡	

地番	62-1の一部 位置指定道路			
番号	X	Y	(Xn+1-Xn-1)・Yn	辺長
C1	-133643.073	98457.307	-259631.918559	21.66
53	-133650.674	98437.021	-1359218.385968	6.97
C50	-133656.881	98440.196	-387755.932044	2.67
C6	-133654.613	98441.615	322593.172355	2.87
C7	-133653.604	98444.305	-7875.544400	3.00
C8	-133654.693	98447.101	-600231.974797	5.61
C9	-133659.701	98449.644	-256756.671552	5.30
C10	-133657.301	98454.370	656493.739160	4.78
C16	-133653.033	98452.202	695466.354928	3.00
C15	-133650.237	98453.291	491872.641836	6.27
C14	-133648.037	98459.166	705361.465224	5.30
		倍面積	316.946183	
		面積	158.473091	
		地積	158.47 ㎡	

地番	1-A 宅地			
番号	X	Y	(Xn+1-Xn-1)・Yn	辺長
C1	-133643.073	98457.307	490908.132702	3.00
C2	-133640.342	98458.549	1528962.807421	13.66
C3	-133627.544	98453.753	1204089.399190	2.29
9	-133628.112	98451.528	-437813.945016	4.03
10	-133631.891	98452.627	-565118.078980	5.93
C4	-133633.852	98446.988	-1312987.478956	12.25
C5	-133645.328	98451.288	-907819.326648	6.42
		倍面積	221.509713	
		面積	110.754856	
		地積	110.75 ㎡	

地番	1-B 宅地			
番号	X	Y	(Xn+1-Xn-1)・Yn	辺長
C10	-133657.301	98454.370	-530767.508670	1.25
C11	-133658.424	98454.940	518562.168980	14.11
C12	-133652.034	98467.522	1244826.413124	6.67
C13	-133645.782	98465.179	393565.320463	6.42
C14	-133648.037	98459.166	-438635.584530	6.27
C15	-133650.237	98453.291	-491872.641836	3.00
C16	-133653.033	98452.202	-695466.354928	4.78
		倍面積	211.812603	
		面積	105.906301	
		地積	105.90 ㎡	

種別		面積(㎡)
道路	40-14の一部	77.00
	60-1の一部	158.47
	計	235.47
宅地	1-A	110.75
	1-B	105.90
	計	216.65
合計		452.12

付近見取図 1:3000

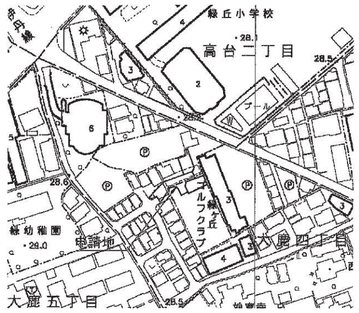

字 限 図 1:1500

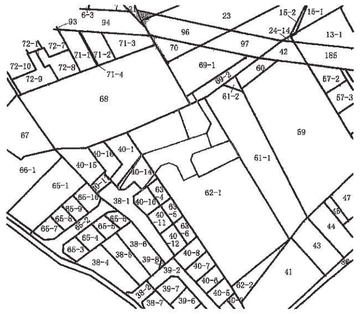

平成23年11月24日
神戸地方法務局伊丹支局
備付の公図を転写

道路平面図 1:250

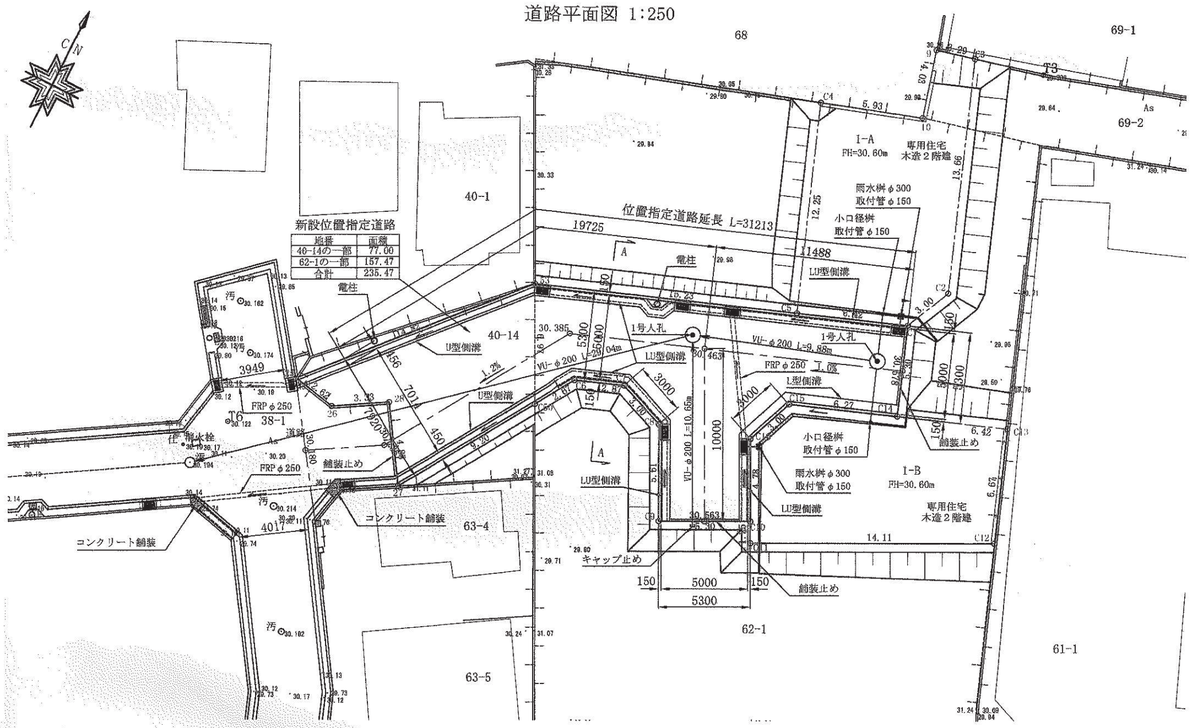

道路縦断図 1:200

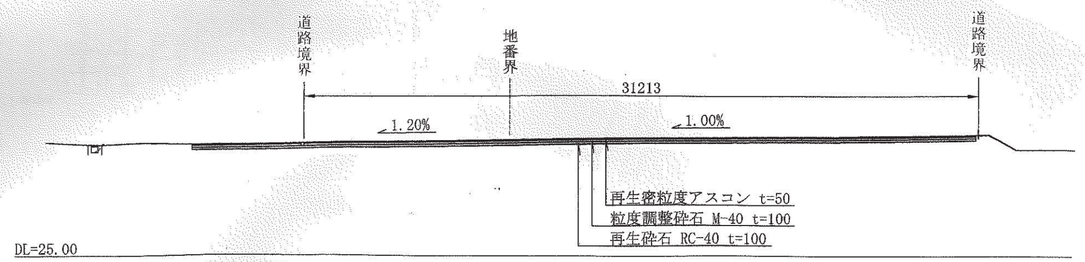
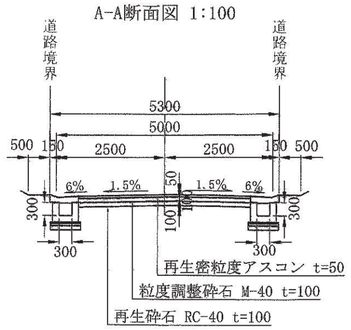
A-A断面図 1:100