

指定年月日・番号	令和 8 年 4 月 17 日 第 2026-1 号
告示年月日・番号	令和 8 年 4 月 17 日 第 70 号

承 諾 書

次の図面記載のとおり道路の位置の指定・指定の取消しを承諾します。

令和 8 年 4 月 8 日

(申請者) 株式会社 ニチメイ不動産販売 代表取締役 梅 脇 健 一

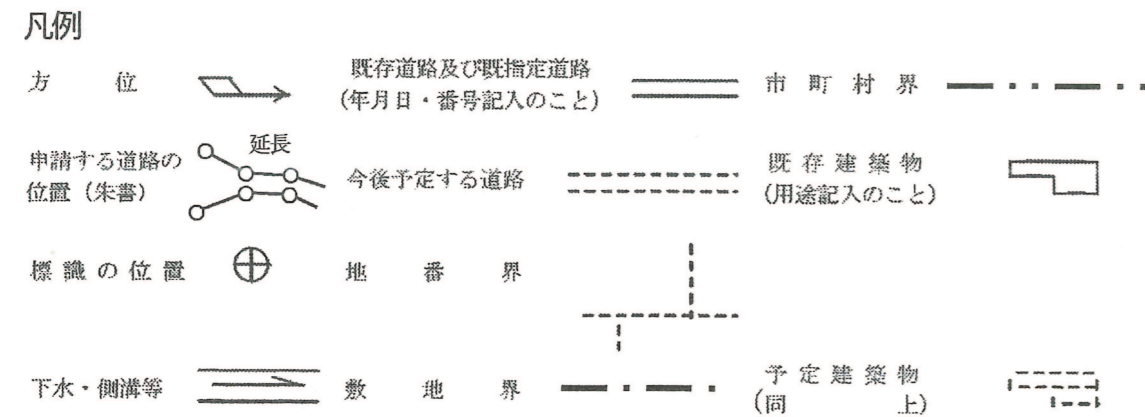
道路の幅員・幅員別の道路の延長	幅員 4.50 m 延長 24.60 m	道路の面積	114.71 m ²
-----------------	----------------------	-------	-----------------------

道路管理者の住所及び氏名
 兵庫県伊丹市昆陽東三丁目4番9号
 株式会社 ニチメイ不動産販売 代表取締役 梅 脇 健 一

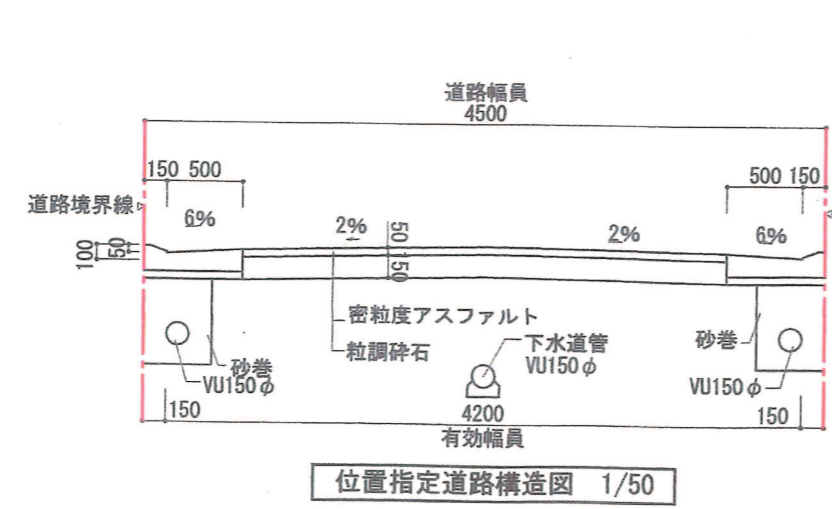
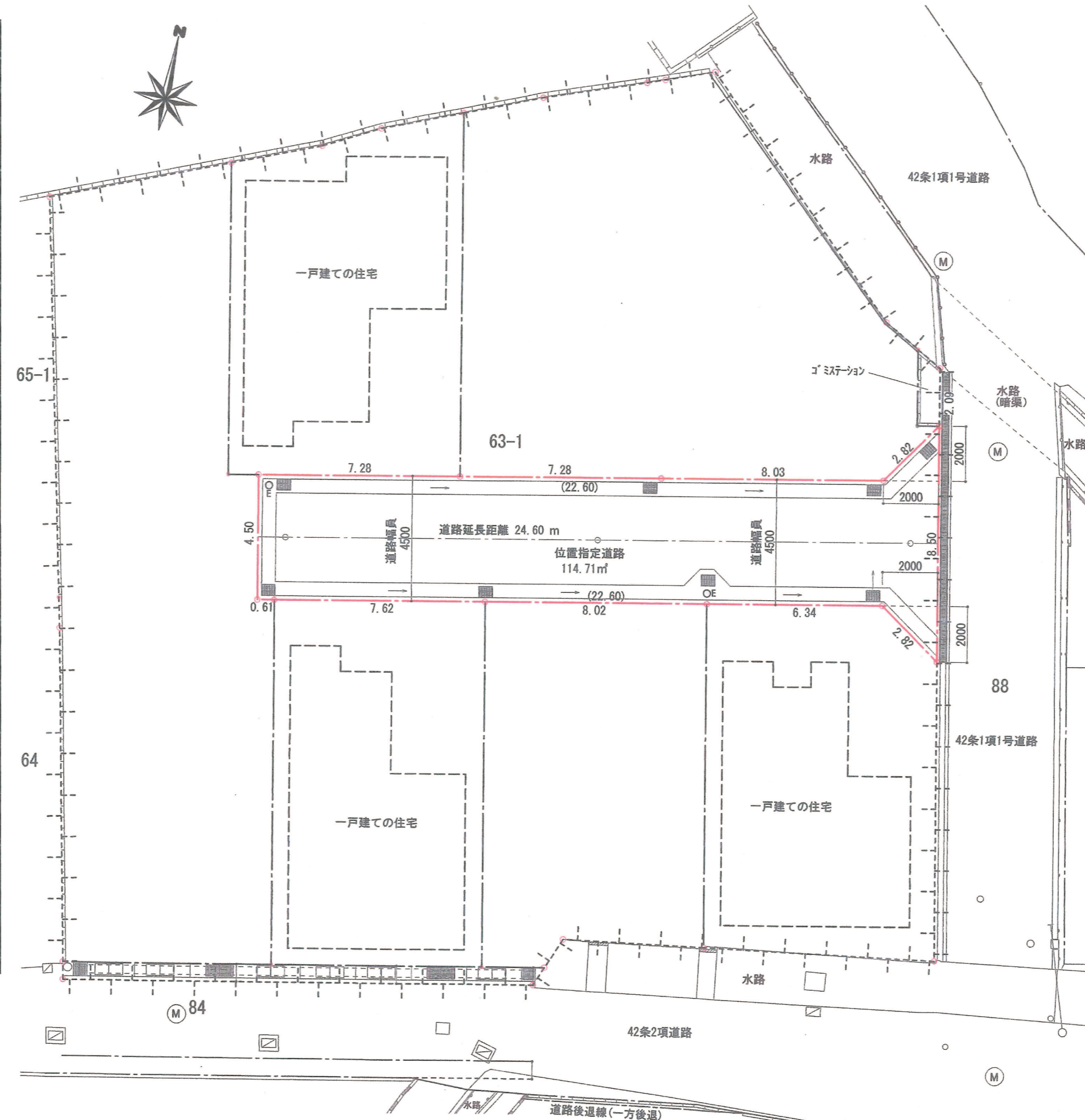
道路となる土地の地名地番	地目	権利の種類	住所	氏名	印
伊丹市東野三丁目63番1の一部	宅地	所有権	兵庫県伊丹市昆陽東三丁目4番9号	株式会社 ニチメイ不動産販売 代表取締役 梅脇健一	
伊丹市東野三丁目63番1の一部	宅地	根抵当権	大阪府中央区備後町二丁目2番1号	株式会社 関西みらい銀行 代表取締役 原藤省吾	

特記事項

図面作成者の住所及び氏名
 伊丹市鎮物師4丁目3-2-401
 吉田建築設計室 吉田 一 哉



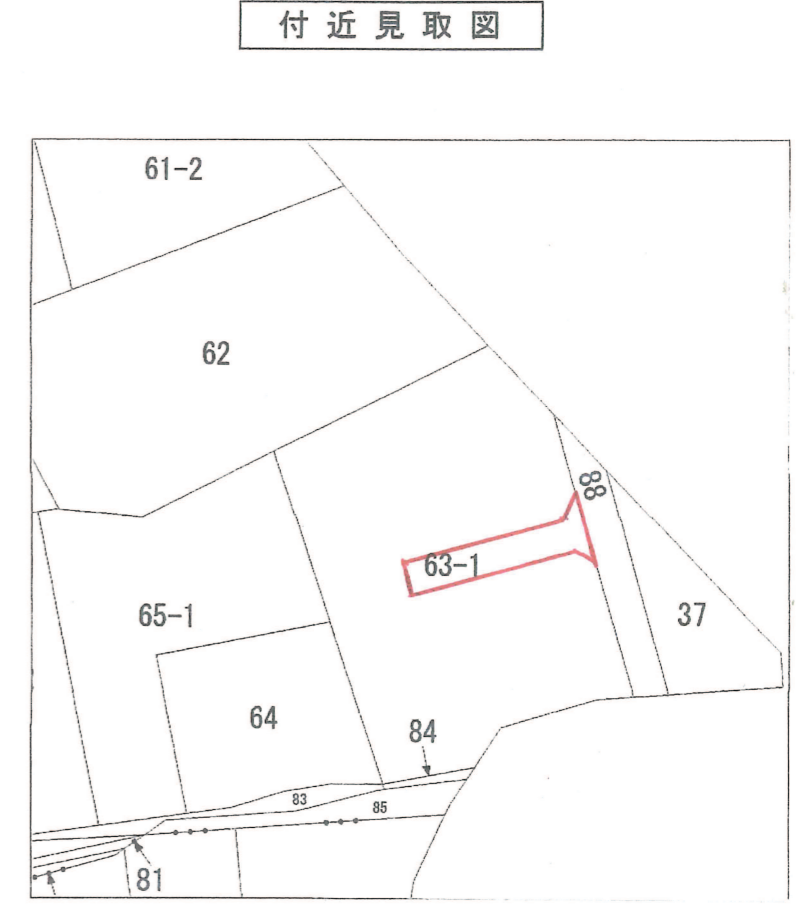
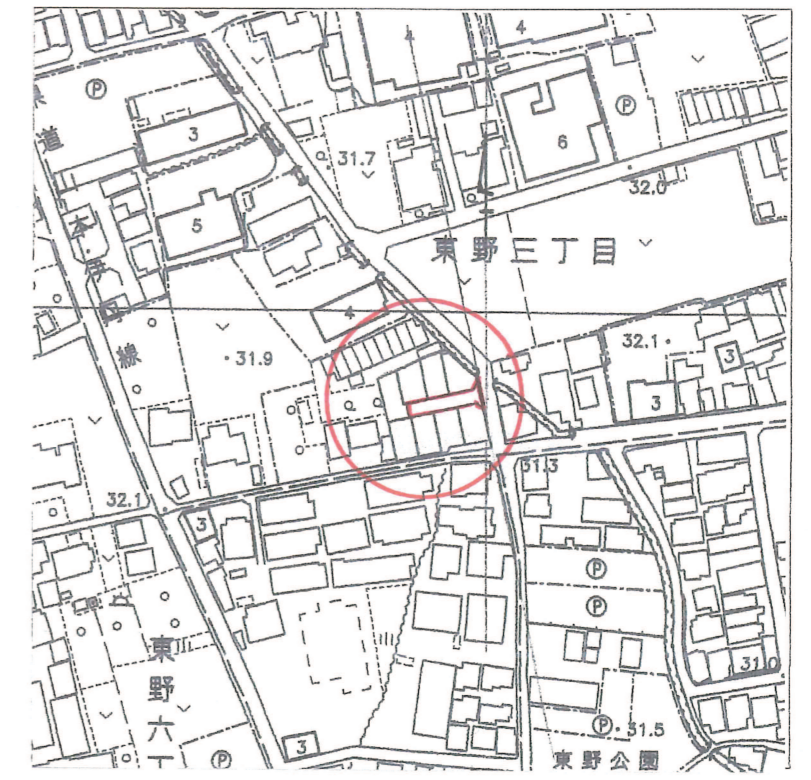
- [注意]
- 承諾書の「権利の種類」欄は、土地又はその土地内の建築物若しくは工作物について該当する権利(所有権借地権等)をそれぞれ記入すること。
 - 図面にも地番号、権利の種類及び氏名を記入のこと。
 - 付近見取図、道路図及び標準断面図を記載し、方位は一致させること。
 - 図面に字限図を記載するとともに、その転写場所、転写年月日及び転写した者の住所氏名を記入すること。
 - 延長は幅員別に記入すること。
 - 申請書(正・副)には本用紙(追加紙を含む。)のコピーを添付し、本用紙は別に(同時)に提出すること。



平面図 1/150

求積表 1/200

点名	Xn	Yn	Xn · (Yn+1 - Yn-1)
B1	-132523.439	97788.054	-427388.090775
B2	-132531.777	97789.705	92772.243900
B3	-132530.204	97787.354	1135916.378484
B4	-132531.435	97781.134	1867765.513455
B5	-132532.994	97773.261	2034116.391912
B6	-132534.473	97765.786	1070746.007367
B7	-132534.593	97765.182	195886.128454
B8	-132530.179	97764.308	-830566.631793
B9	-132528.765	97771.449	-1893438.465555
B10	-132527.350	97778.595	-1992018.597850
B11	-132525.789	97786.480	-1253561.438151
合計			229.439448
合計面積			114.719240
地積			114.71 m ²



公 図

本公図は法務局備付の公図と相違ありません。
 令和8年3月13日転写
 吉田建築設計室
 吉田 一 哉

座標求積表

地番	位置指定道路	点名	Xn	Yn	Xn · (Yn+1 - Yn-1)
B1			-132523.439	97788.054	-427388.090775
B2			-132531.777	97789.705	92772.243900
B3			-132530.204	97787.354	1135916.378484
B4			-132531.435	97781.134	1867765.513455
B5			-132532.994	97773.261	2034116.391912
B6			-132534.473	97765.786	1070746.007367
B7			-132534.593	97765.182	195886.128454
B8			-132530.179	97764.308	-830566.631793
B9			-132528.765	97771.449	-1893438.465555
B10			-132527.350	97778.595	-1992018.597850
B11			-132525.789	97786.480	-1253561.438151
合計					229.439448
合計面積					114.719240
地積					114.71 m ²