指定年月日・番号	令和5年 4月 7日 第2022－20号	
告示年月日・番号	令和5年 4月 7日 第 81号	

承　諾　書

次の図面記載のとおり道路の位置の指定・~~指定の取消し~~を承諾します。

令和 5 年 3 月 20 日

(申請者) 株式会社ニチメイ不動産販売　代表取締役 梅脇健一 様

道路の幅員・幅員別の道路の延長	幅員 4.30 m 延長 50.59 m m m m m	道路の面積	218.31 ㎡
道路管理者の住所及び氏名	伊丹市昆陽東三丁目4番9号 株式会社ニチメイ不動産販売 代表取締役 梅脇健一		

道路となる土地の地名番地	地目	権利の種類	住所	氏名	印
伊丹市御願塚六丁目90番7の一部	宅地	所有権	伊丹市昆陽東三丁目4番9号	株式会社ニチメイ不動産販売 代表取締役 梅脇健一	
伊丹市御願塚六丁目90番7の一部	宅地	根抵当権	大阪市中央区備後町二丁目2番1号 株式会社 関西みらい銀行		
			代表取締役 菅 哲哉		

特記事項	
図面作成者の住所及び氏名	伊丹市千僧1丁目19番地千伊第一ビル101号 三木一級建築設計事務所 一級建築士 三木貴史

凡例

方位　既存道路及び既指定道路(年月日・番号記入のこと)　市町村界

申請する道路の位置(朱書)　今後予定する道路　既存建築物(用途記入のこと)

標識の位置　地番界

下水・側溝等　敷地界　予定建築物(同上)

[注意]

1 承諾書の「権利の種類」欄は、土地又はその土地内の建築物若しくは工作物について該当する権利(所有 権借地権等)をそれぞれ記入すること。

2 区面にも地番号、権利の種類及び氏名を記入のこと。

3 付近見取図、道路図及び標準断面図を記載し、方位は一致させること。

4 区面に字限図を記載するとともに、その転写場所、転写年月日及び転写した者の住所氏名を記入すること。

5 延長は幅員別に記入すること。

6 申請書(正・副)には本用紙(追加紙を含む。)のコピーを添付し、本用紙は別に(同時)に提出すること。

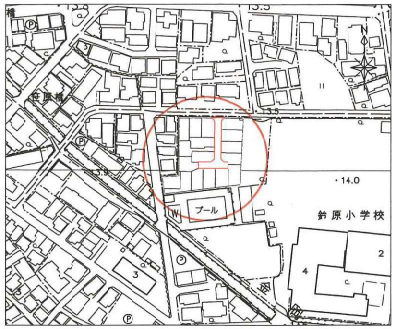

附近見取図

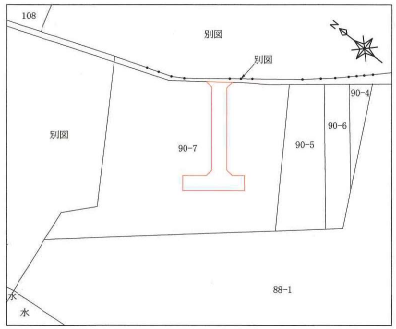

公図

令和 5年 2月20日
神戸地方法務局伊丹支局で調査
一級建築士 三木貴史

地番	位置指定道路		
点名	Xn	Yn	Xn・(Yn+1−Yn−1)
B1	−135463.317	98370.914	850980.557394
B51	−135463.219	98362.606	857346.713051
B50	−135465.245	98364.585	−250746.168495
B49	−135476.107	98364.457	27366.173614
B40	−135482.402	98364.383	14632.099416
B38	−135485.319	98364.349	12871.105305
B37	−135490.526	98364.288	282768.727762
B36	−135492.504	98362.262	1393811.388648
B35	−135492.407	98354.001	1126212.886984
B27	−135496.711	98353.950	−399850.794161
B22	−135496.746	98356.952	−1506859.312266
B21	−135496.842	98365.071	−2245047.175098
B17	−135496.941	98373.521	−1149556.047444
B15	−135494.039	98373.555	−6910.195989
B14	−135492.637	98373.572	404445.521445
B13	−135492.602	98370.570	674753.157960
B12	−135490.576	98368.592	261225.830528
B11	−135486.284	98368.642	−18968.079760
B8	−135478.620	98368.732	−24386.151600
B3	−135470.957	98368.822	−21133.469292
B2	−135465.295	98368.888	−283393.397140
合計			−436.629138
合計面積			218.314690
地積			218.31 ㎡

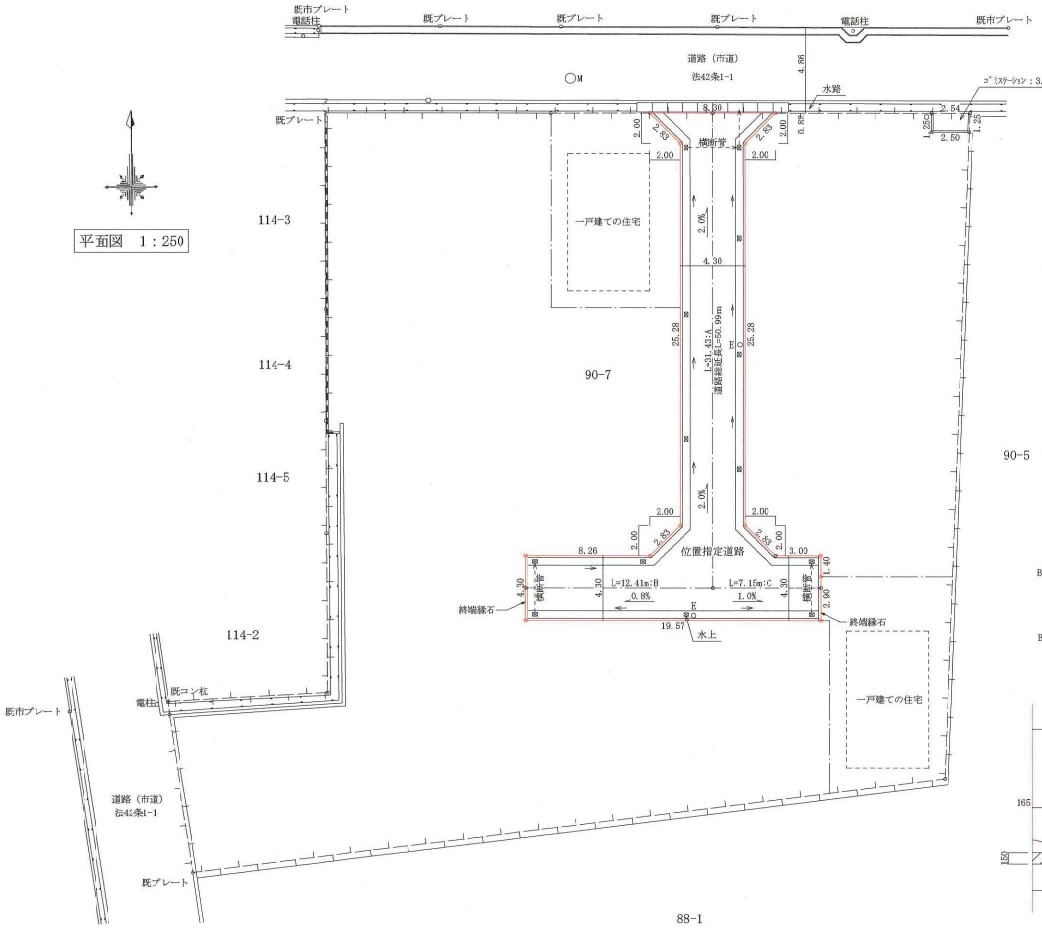

平面図 1：250

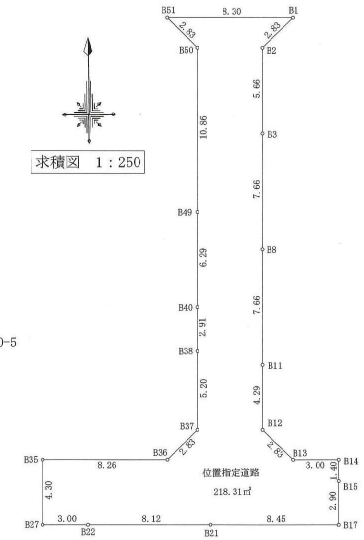

求積図 1：250

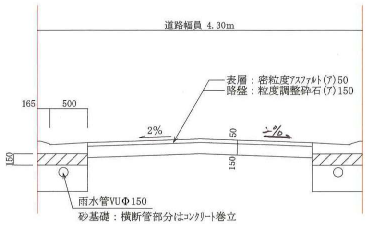

位置指定道路構造図 1：50