| | | |
|---|---|---|
| 指定年月日・番号 | 令和 3 年 8 月 10 日 第2021-6号 | |
| 告示年月日・番号 | 令和 3 年 8 月 10 日 第 138 号 | |

# 承　諾　書

次の図面記載のとおり道路の位置の指定 ~~(指定の取消し)~~ を承諾します。

令和 3 年　8 月　5 日

(申請者)　株式会社ソシエ　代表取締役　田村　龍道　様

| | | | |
|---|---|---|---|
| 道路の幅員・幅員別の道路の延長 | 幅員 4.45 m 延長 55.30 m<br>5.59 m　　m<br>m　　m | 道路の面積 | 272.00 ㎡ |
| 道路管理者の住所及び氏名 | 尼崎市立花町1丁目9番23号<br>株式会社ソシエ　代表取締役　田村　龍道 | | |

| 道路となる土地の地名地番 | 地目 | 権利の種類 | 住所 | 氏名 | ㊞ |
|---|---|---|---|---|---|
| 伊丹市野間2丁目343番3 | 公衆用道路 | 所有権 | 尼崎市立花町1丁目9番23号 | 株式会社ソシエ<br>代表取締役 田村 龍道 | |
| | | 所有権 | | | |
| | | 地役権 | | | |
| 伊丹市野間2丁目341番5 | 公衆用道路 | 所有権 | 尼崎市立花町1丁目9番23号 | 株式会社ソシエ<br>代表取締役 田村 龍道 | |
| | | 根抵当権 | 松江市魚町10番地 | 株式会社 山陰合同銀行<br>代表取締役 山崎 徹 | |
| 伊丹市野間2丁目339番2の一部<br>339-3の一部、339-5の一部 | 宅地 | 所有権 | 尼崎市立花町1丁目9番23号 | 株式会社ソシエ<br>代表取締役 田村 龍道 | |
| | | 根抵当権 | 松江市魚町10番地 | 株式会社 山陰合同銀行<br>代表取締役 山崎 徹 | |
| 伊丹市野間2丁目339番4の一部 | 雑種地 | 所有権 | 尼崎市立花町1丁目9番23号 | 株式会社ソシエ<br>代表取締役 田村 龍道 | |
| | | 根抵当権 | 松江市魚町10番地 | 株式会社 山陰合同銀行<br>代表取締役 山崎 徹 | |
| 伊丹市野間2丁目341番5地先 | 里道 | | | 伊丹市 | |
| 伊丹市野間2丁目341番5地先 | 水路 | | | 伊丹市 | |

| | |
|---|---|
| 特記事項 | |
| 図面作成者の住所及び氏名 | 伊丹市千僧2丁目2-1<br>開成設計二級建築士事務所<br>元田　寿治 |

凡例

方位　既存道路及び既指定道路(年月日・番号記入のこと)　市町村界

申請する道路の位置(朱書)　延長　今後予定する道路　既存建築物(用途記入のこと)

標識の位置　地番界

下水・側溝等　敷地界　予定建築物(同上)

[注意]

1 承諾書の「権利の種類」欄は、土地又はその土地内の建築物若しくは工作物について該当する権利(所有権借地権等)をそれぞれ記入すること。
2 図面にも地番号、権利の種類及び氏名を記入のこと。
3 付近見取図、道路図及び標準断面図を記載し、方位は一致させること。
4 図面に字限図を記載するとともに、その転写場所、転写年月日及び転写した者の住所氏名を記入~~し押印~~すること。
5 延長は幅員別に記入すること。
6 本用紙のみで記入されない場合は、同質、同形の用紙を使用し、該当する部分において権利を有する者及び図面作成者の印で本用紙と割印して追加すること。
7 申請書(正・副)には本用紙(追加紙を含む。)のコピーを添付し、本用紙は別に(同時)に提出すること。

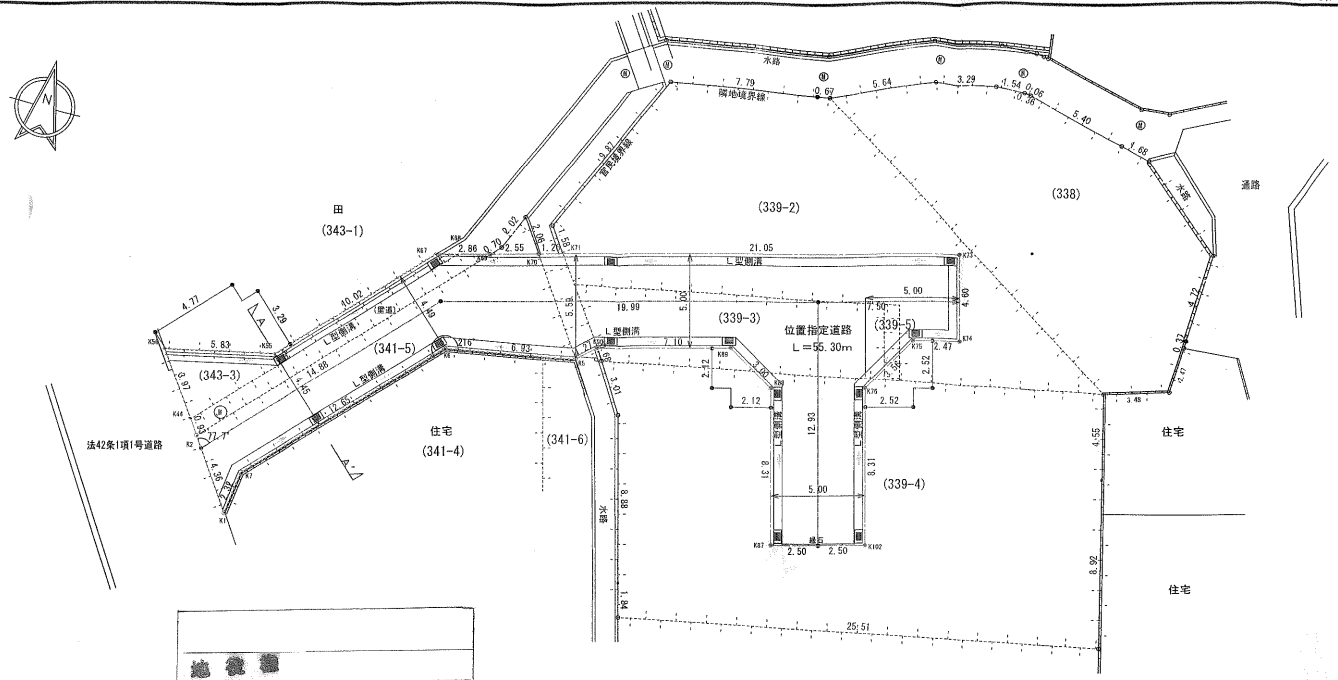


平面図　S=1：200

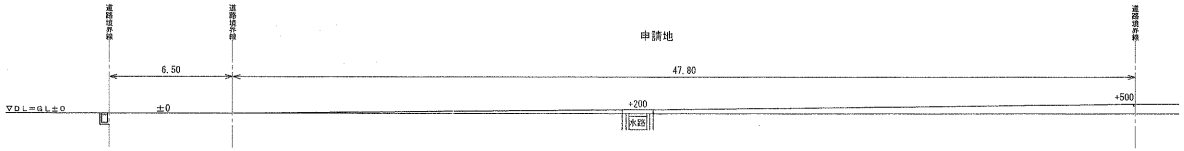


道路縦断図　S=1：200

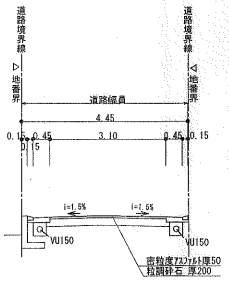


A-A' 道路横断図　S=1：100

| ① 地番 | 341-5 | |
|---|---|---|
| 測点 | X | Y |
| K69 | 217,533 | 317,477 |
| K70 | 218,160 | 318,951 |
| K5 | 213,237 | 323,245 |
| K6 | 212,385 | 316,410 |
| K1 | 202,904 | 307,613 |
| K4 | 203,095 | 307,796 |
| K2 | 204,314 | 304,850 |
| 倍率係数 | | 148.226945 |
| 面積 | | 74.1679230 |
| 地積 | | 74.16 ㎡ |

| ② 地番 | 343-3 | |
|---|---|---|
| 測点 | X | Y |
| K56 | 209,354 | 302,099 |
| K44 | 205,098 | 304,329 |
| K66 | 217,092 | 315,895 |
| K67 | 216,908 | 314,763 |
| K55 | 209,549 | 307,774 |
| 倍率係数 | | -37.351332 |
| 面積 | | 18.6756669 |
| 地積 | | 18.67 ㎡ |

| ③ 地番 | 水路 | |
|---|---|---|
| 測点 | X | Y |
| K5 | 213,237 | 323,245 |
| K20 | 214,087 | 324,190 |
| K22 | 217,059 | 322,135 |
| K71 | 216,476 | 321,178 |
| K70 | 218,160 | 318,951 |
| 倍率係数 | | -13.788278 |
| 面積 | | 6.8841290 |
| 地積 | | 6.88 ㎡ |

| ④ 地番 | 里道 | |
|---|---|---|
| 測点 | X | Y |
| K68 | 217,092 | 315,895 |
| K69 | 217,533 | 317,477 |
| K2 | 204,314 | 304,850 |
| K44 | 205,098 | 304,329 |
| 倍率係数 | | 31.779719 |
| 面積 | | 15.8866895 |
| 地積 | | 15.88 ㎡ |

| ⑤ 地番 | 338-11 | |
|---|---|---|
| 測点 | X | Y |
| K72 | 221,847 | 234,264 |
| K73 | 222,728 | 241,570 |
| K74 | 210,272 | 242,717 |
| K75 | 216,654 | 240,216 |
| K76 | 215,883 | 238,563 |
| K77 | 210,858 | 239,721 |
| K102 | 200,533 | 240,537 |
| K87 | 200,295 | 235,732 |
| K88 | 214,335 | 233,693 |
| K89 | 215,851 | 231,875 |
| K90 | 214,007 | 224,190 |
| K23 | 217,059 | 222,136 |
| K21 | 218,478 | 221,178 |
| 倍率係数 | | 212.826595 |
| 面積 | | 159.4142975 |
| 地積 | | 159.41 ㎡ |

①+②+③+④+⑤=272.00㎡

求積表

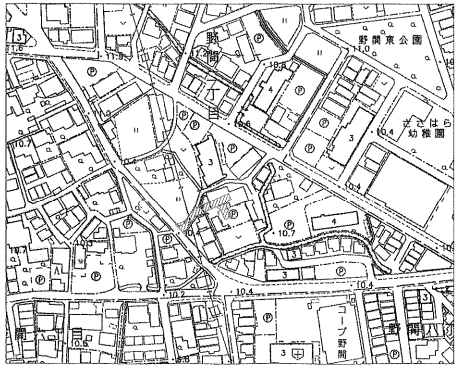


附近見取図　S=1:2500

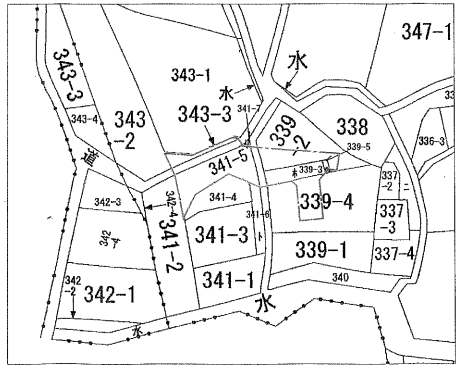


公図

転写日　令和3年4月27日
神戸地方法務局伊丹支局より転写
伊丹市千僧2丁目2-1
開成設計二級建築士事務所　元田　寿治