指定年月日・番号	令和　3 年 6 月 7 日 第2021-2号	
告示年月日・番号	令和　3 年 6 月 7 日 第 104 号	

承　諾　書

次の図面記載のとおり道路の位置の指定・~~指定の取消し~~を承諾します。

令和3 年 5 月25 日

(申請者) 大阪市北区芝田一丁目1番4号阪急ターミナルビル内　阪急阪神不動産株式会社 代表取締役　諸冨 隆一 様

道路の幅員・幅員別の道路の延長	幅員 4.3 m 延長 44.12 m m m m m			道路の面積	192.30 ㎡
道路管理者の住所及び氏名	大阪市北区芝田一丁目1番4号阪急ターミナルビル内　阪急阪神不動産株式会社 代表取締役　諸冨 隆一				
道路となる土地の地名地番	地目	権利の種類	住所	氏名	㊞
伊丹市山田三丁目33番の一部	雑種地	所有権	大阪市北区芝田一丁目1番4号 阪急ターミナルビル内	阪急阪神不動産株式会社 代表取締役　諸冨 隆一	
伊丹市山田三丁目84番の一部	宅地	所有権	大阪市北区芝田一丁目1番4号 阪急ターミナルビル内	阪急阪神不動産株式会社 代表取締役　諸冨 隆一	
伊丹市山田三丁目33番地先水路	水路			伊丹市	
特記事項					
図面作成者の住所及び氏名	大阪府大阪市中央区本町四丁目８番１号 株式会社CAST—UD　大阪支店　植澤　雲平				

凡例

方位　既存道路及び既指定道路(年月日・番号記入のこと)　市町村界
申請する道路の位置(朱書)　延長　今後予定する道路　既存建築物(用途記入のこと)
標識の位置　地番界
下水・側溝等　敷地界　予定建築物(同上)

[注意]

1 承諾書の「権利の種類」欄は、土地又はその土地内の建築物若しくは工作物について該当する権利(所有権借地権等)をそれぞれ記入すること。
2 図面にも地番号、権利の種類及び氏名を記入のこと。
3 付近見取図、道路図及び標準断面図を記載し、方位は一致させること。
4 図面に字限図を記載するとともに、その転写場所、転写年月日及び転写した者の住所氏名を記入すること。
5 延長は幅員別に記入すること。
6 申請書(正・副)には本用紙(追加紙を含む。)のコピーを添付し、本用紙は別に(同時)に提出すること。

道路平面図　S=1/300

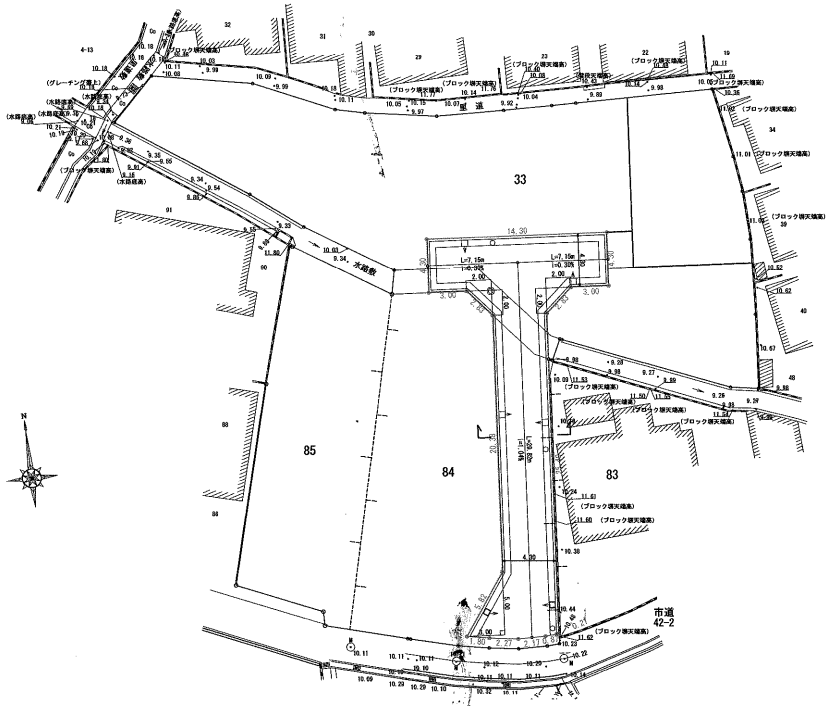

公図　S=1/400

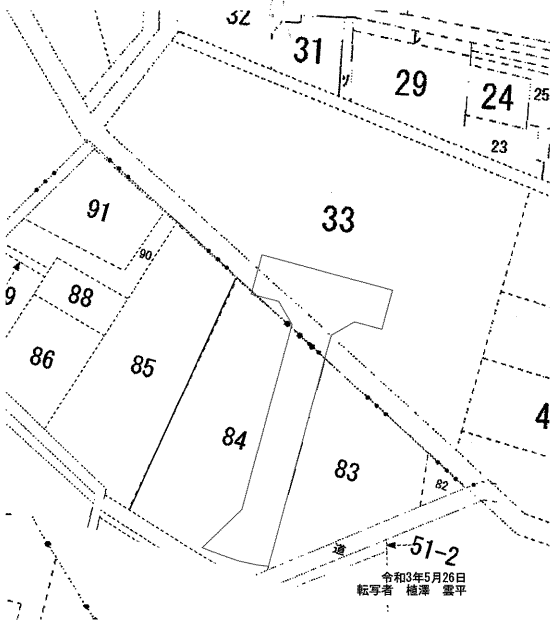

道路断面図　S=1/50

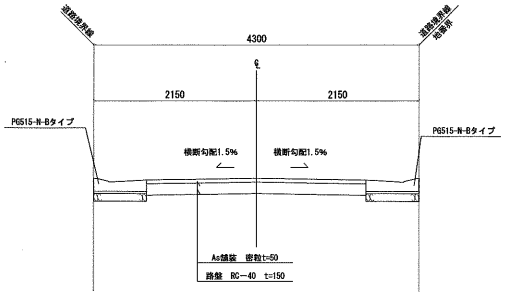

座標値　S=1/300

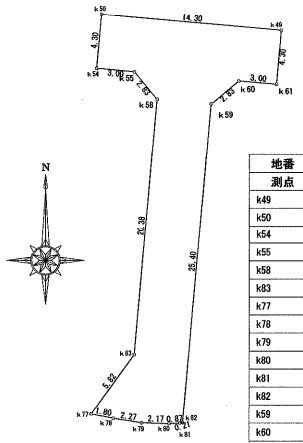

地番	位置指定道路①	
測点	Xn	Yn
k49	−135748.936	96683.592
k50	−135747.686	96669.346
k54	−135751.971	96668.971
k55	−135752.234	96671.960
k58	−135754.408	96673.775
k83	−135774.712	96671.995
k77	−135779.431	96668.572
k78	−135779.773	96670.345
k79	−135780.125	96672.591
k80	−135780.189	96674.767
k81	−135780.143	96675.638
k82	−135780.087	96675.841
k59	−135754.778	96678.061
k60	−135752.958	96680.229
k61	−135753.220	96683.218
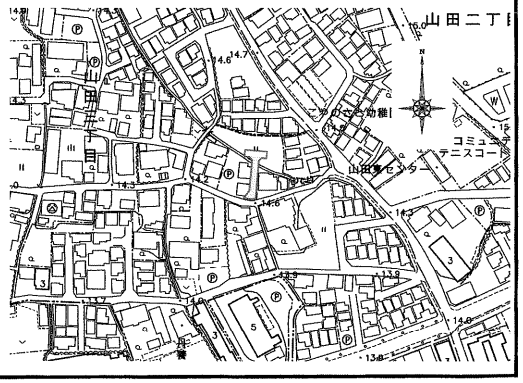
付近見取図　S=1/2500