指定年月日・番号	令和 3 年12月13日 第 2021-11 号	
公告年月日・番号	令和 3 年12月13日 第 209 号	

承　諾　書

次の図面記載のとおり道路の位置の指定・指定の取消しを承諾します。

令和 3 年 11 月 26 日

（申請者）住　所　兵庫県尼崎市御園町35－2F
株式会社インシュアランスマネジメント
氏　名　代表取締役　森山大希

道路の幅員・幅員別の道路の延長	幅員 4.60m	延長 42.91m	道路の面積	190.74㎡
道路管理者の住所及び氏名	兵庫県尼崎市御園町35－2F 株式会社インシュアランスマネジメント 代表取締役　森山大希			

道路となる土地の地名地番	地目	権利の種類	住所	氏名	印
伊丹市池尻七丁目183番の一部	宅地	所有権	兵庫県尼崎市御園町35－2F	株式会社インシュアランスマネジメ	
伊丹市池尻七丁目184番9の一部	雑種地	所有権	兵庫県尼崎市御園町35－2F	株式会社インシュアランスマネジメ	
伊丹市池尻七丁目190番6の一部	雑種地	所有権	兵庫県尼崎市御園町35－2F	株式会社インシュアラン	
伊丹市池尻七丁目190番9の一部	宅地	所有権	兵庫県尼崎市御園町35－2F	株式会社インシュアランスマネジメ	
伊丹市池尻七丁目183番の一部	宅地	抵当権	姫路市北条口三丁目27番地	兵庫信用金庫 代表理事	墨田和
伊丹市池尻七丁目184番9の一部	雑種地	抵当権	姫路市北条口三丁目27番地	兵庫信用金庫 代表理事	墨田和
伊丹市池尻七丁目190番6の一部	雑種地	抵当権	姫路市北条口三丁目27番地	兵庫信用金庫 代表理事	墨田和
伊丹市池尻七丁目190番9の一部	宅地	抵当権	姫路市北条口三丁目27番地	兵庫信用金庫 代表理事	墨田和

特記事項

図面作成者の住所及び氏名	伊丹市中央6丁目3番18－401号 株式会社　高橋建築事務所　一級建築士　大石晋市

〔凡　例〕

方　位
既存道路及び既指定道路（年月日・番号記入のこと）
市町村界
申請する道路の位置（朱書）　延長
今後予定する道路
既存建築物（用途を記入のこと）
標識の位置
地番界
予定建築物（同上）
下水・側溝等
敷地界

〔注　意〕

1 承諾書の〔権利の種類〕欄は、土地又はその土地内の建築物若しくは工作物について該当する権利（所有権借地権等）をそれぞれ記入すること。
2 図面にも、地番号、権利の種類及び氏名を記入すること。
3 付近見取図、道路図及び標準断面図を記載し、方位は一致させること。
4 図面に字限図を記載するとともに、その転写場所、転写年月日及び転写したも者の住所氏名を記入すること。
5 延長は幅員別に記入すること。
6 本用紙のみで記入されない場合は、同質、同形の用紙を使用し、該当する部分において権利を有する者及び図面作成者の印で本用紙と割印して追加すること。
7 申請書（正・副）には本用紙（追加紙を含む。）のコピーを添付し、本用紙は別に（同時に）提出すること。

公図（合成図）

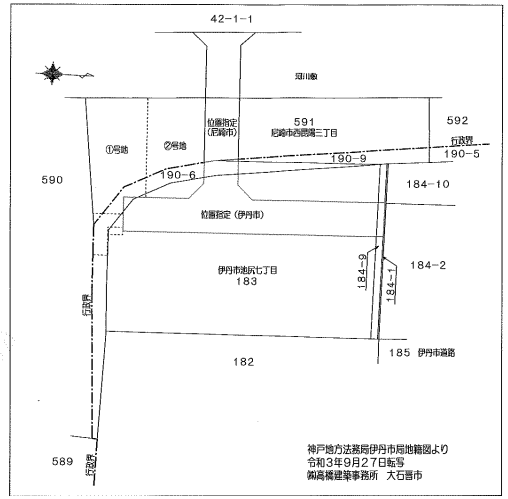

付近見取図　S=1／2500

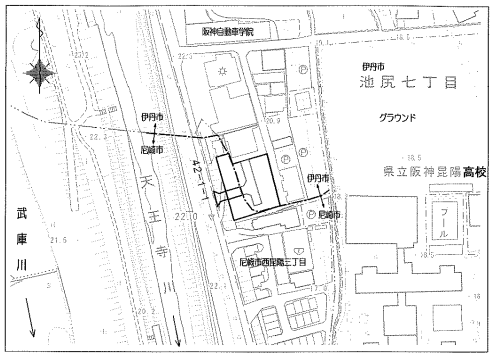

道路平面図　S=1／250

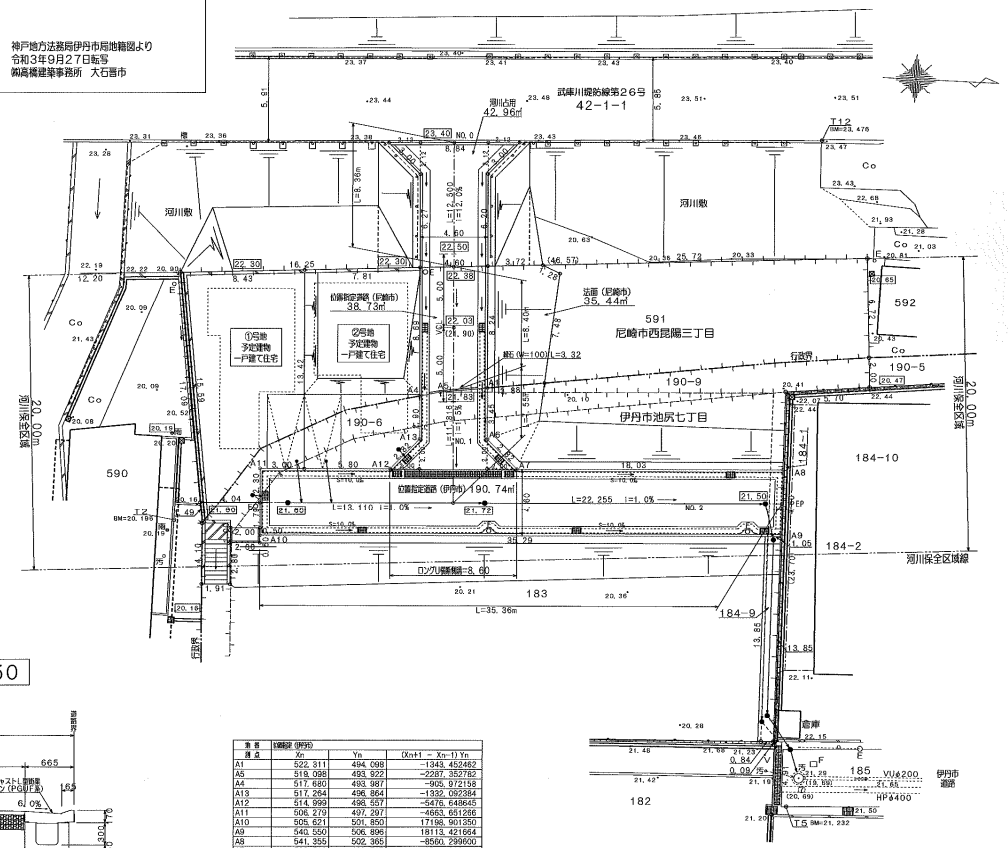

縁石工構造図　S=1／20

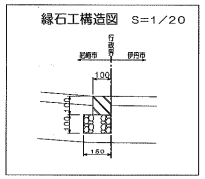

隅地断面図　S=1／50

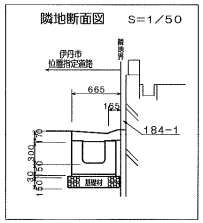

道路標準横断面図　S=1／50

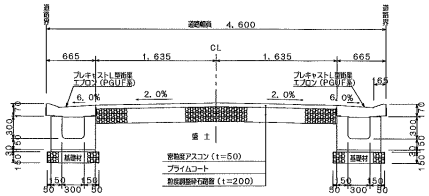

点番	位置指定（伊丹市）		
測点	Xn	Yn	(Xn+1 − Xn−1) Yn
A1	522,311	494,098	−1343,452462
A5	519,098	493,922	−2287,352782
A4	517,680	493,987	−905,972198
A13	517,264	496,864	−1332,092864
A12	514,999	496,557	−5476,649645
A11	506,279	497,297	−4663,651266
A10	505,621	501,850	17198,901350
A9	540,550	506,896	18113,421664
A8	541,355	502,365	−8560,299600
A7	523,510	499,787	−9754,838406
A6	521,817	497,521	−596,527679
		総面積	381,487632
		面積	190,7438160
		地積	190,74 ㎡