指定年月日・番号	令和 3 年 1 月 26 日 第2020-11号	
告示年月日・番号	令和 3 年 1 月 26 日 第 12 号	

承　諾　書

次の図面記載のとおり道路の位置の指定・~~指定の取消し~~を承諾します。

令和 2 年 12 月 23 日

（申請者）

道路の幅員・幅員別の道路の延長	幅員 4.70 m 延長 23.12 m m m m m			道路の面積	112.77 ㎡
道路管理者の住所及び氏名					
道路となる土地の地名地番	地目	権利の種類	住所	氏名	
東野二丁目 27番3	宅地	所有権			
東野二丁目 27番3	宅地	抵当権			
特記事項					
図面作成者の住所及び氏名					

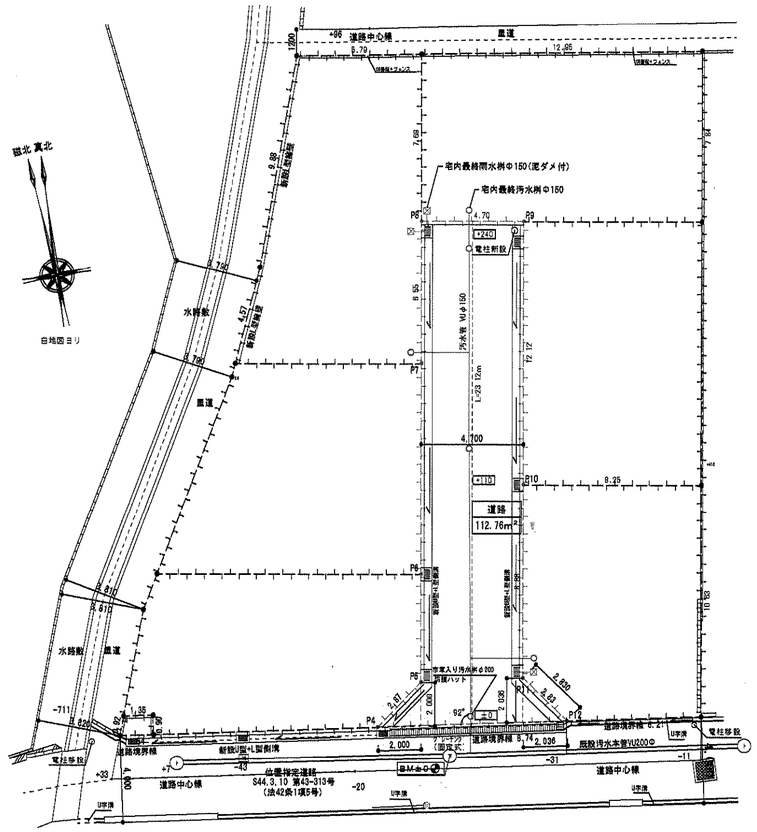

道路平面図　S=1/200

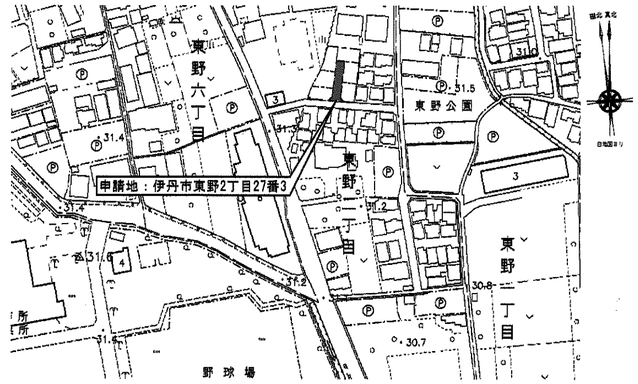

付近見取図　S=1/2500

地番	27-3			
N O	X	Y	$X_{n+1} - X_{n-1}$	Y_n ($X_{n+1} - X_{n-1}$)
P4	-132644.157	97762.566	-2.509	-245286.278094
P12	-132644.833	97771.280	1.506	147243.547680
P11	-132642.651	97769.476	11.010	1076441.930760
P10	-132633.823	97770.468	20.877	2041154.060436
P9	-132621.774	97771.822	12.574	1229382.889828
P8	-132621.249	97767.151	-5.986	-585234.165886
P7	-132627.760	97766.420	-16.151	-1579025.449420
P6	-132637.400	97765.337	-14.564	-1423854.368068
P5	-132642.324	97764.783	-6.757	-660596.638731
		倍面積		225.528505
		面積		112.7642525
		地積		112.76 ㎡

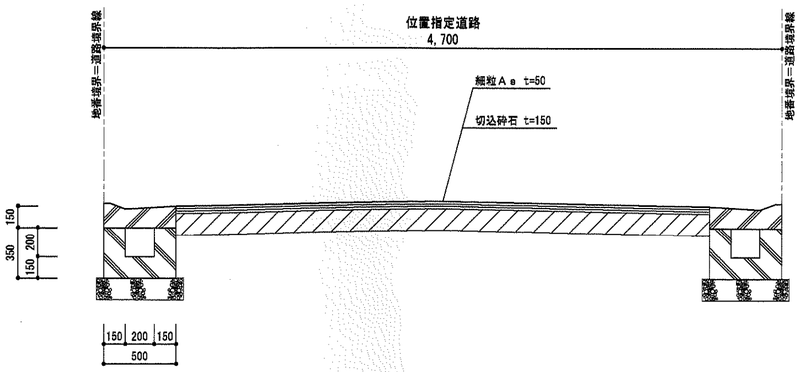

道路横断図　S=1/30

転写年月日	令和２年１２月４日
大阪府堺市南区桧尾495-6	
株式会社ワイズ設計工房 中山 幸也	

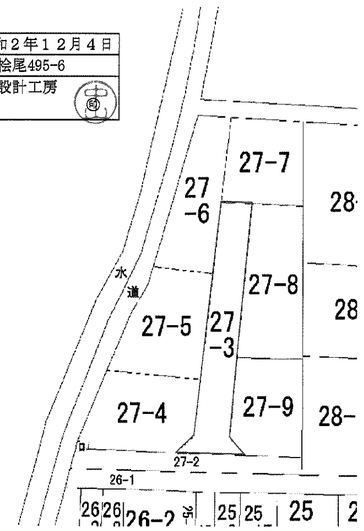

凡例

方位　既存道路及び既指定道路（年月日・番号記入のこと）　市町村界

申請する道路の位置（朱書）　延長　今後予定する道路　既存建築物（用途記入のこと）

標識の位置　地番界

下水・側溝等　敷地界　予定建築物（同上）

[注意]

1 承諾書の「権利の種類」欄は、土地又はその土地内の建築物若しくは工作物について該当する権利（所有権借地権等）をそれぞれ記入すること。
2 図面にも地番号、権利の種類及び氏名を記入のこと。
3 付近見取図、道路図及び標準断面図を記載し、方位は一致させること。
4 図面に字限図を記載するとともに、その転写場所、転写年月日及び転写した者の住所氏名を記入し、押印すること。
5 延長は幅員別に記入すること。
6 本用紙のみで記入されない場合は、同質、同形の用紙を使用し、該当する部分において権利を有する者及び図面作成者の印で本用紙と割印して追加すること。
7 申請書（正・副）には本用紙（追加紙を含む。）のコピーを添付し、本用紙は別に（同時）に提出すること。