指定年月日・番号	令和 2年 12月 24日 第2020－10号
告示年月日・番号	令和 2年 12月 24日 第 214 号

承　諾　書

次の図面記載のとおり道路の位置の指定・指定の取消しを承諾します。

R2年 12月 19日

(申請者)　株式会社サンコー土地建物　代表取締役　三宅 忠　様

道路の幅員・幅員別の道路の延長	幅員 4.89 m 延長 44.89 m m m m m	道路の面積	219.56 ㎡
道路管理者の住所及び氏名	加古川市加古川町北在家2242番地 株式会社サンコー土地建物　代表取締役　三宅 忠		

道路となる土地の地名地番	地目	権利の種類	住所	氏名
伊丹市南野一丁目 767番1	公衆用道路	所有権	加古川市加古川町北在家2242番地	株式会社サンコー土地 代表取締役 三宅

特記事項	
図面作成者の住所及び氏名	兵庫県神戸市中央区京町74番地 ＪＦＤ土地家屋調査士法人 社員　南前雅彦

凡例

方位　既存道路及び既指定道路(年月日・番号記入のこと)　市町村界
申請する道路の位置(朱書)　延長　今後予定する道路　既存建築物(用途記入のこと)
標識の位置　地番界
下水・側溝等　敷地界　予定建築物(同上)

[注意]

1 承諾書の「権利の種類」欄は、土地又はその土地内の建築物若しくは工作物について該当する権利(所有権借地権等)をそれぞれ記入すること。
2 図面にも地番号、権利の種類及び氏名を記入のこと。
3 付近見取図、道路図及び標準断面図を記載し、方位は一致させること。
4 図面に字限図を記載するとともに、その転写場所、転写年月日及び転写した者の住所氏名を記入し、押印すること。
5 延長は幅員別に記入すること。
6 本用紙のみで記入されない場合は、同質、同形の用紙を使用し、該当する部分において権利を有する者及び図面作成者の印で本用紙と割印して追加すること。
7 申請書(正・副)には本用紙(追加紙を含む。)のコピーを添付し、本用紙は別に(同時)に提出すること。

平面図

縮尺1/250

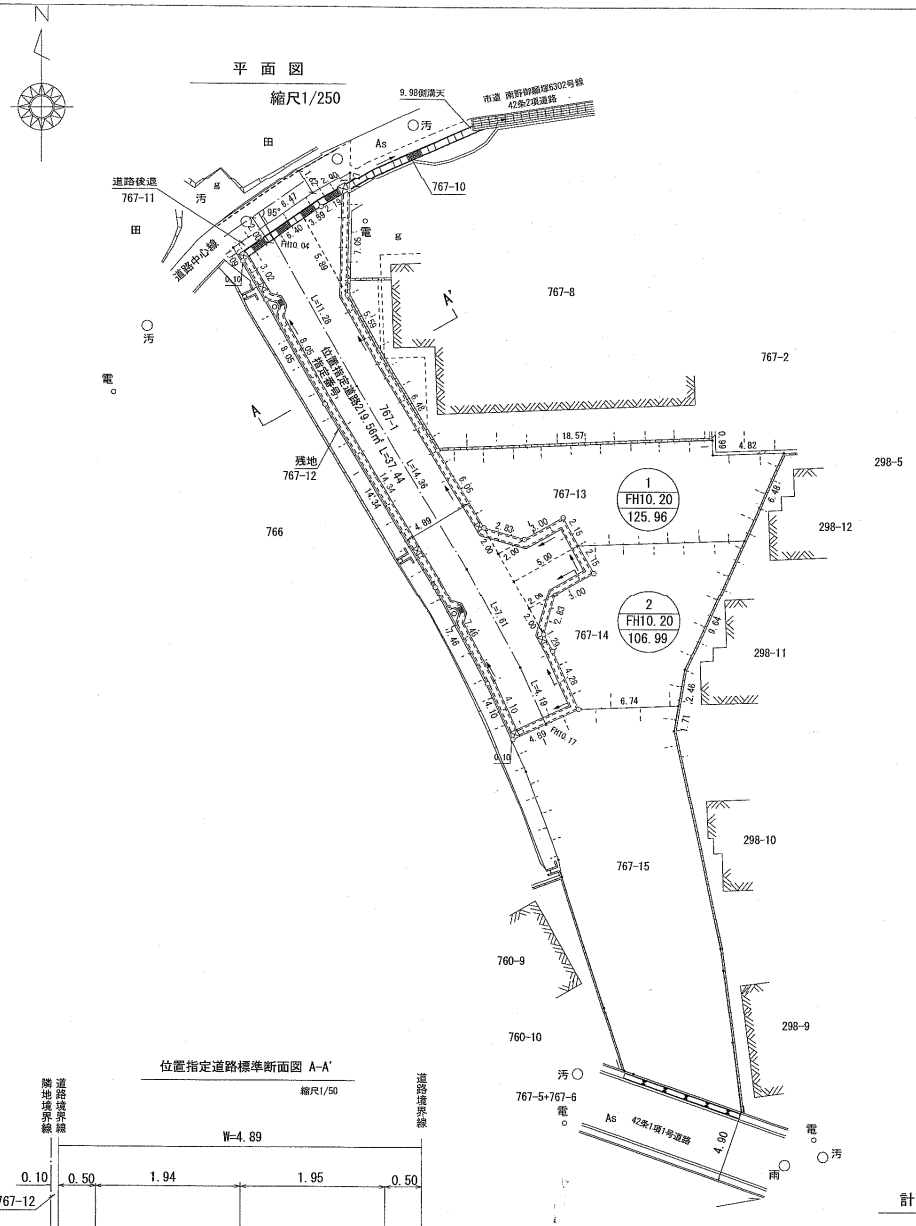

求積図

縮尺1/500

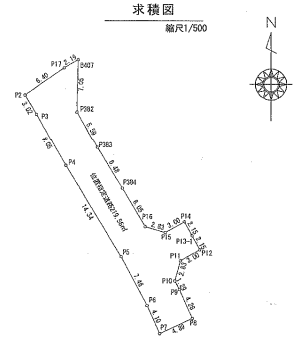

地番	位置指定道路		
NO	X	Y	辺長
P2	−136198.157	98478.127	3.024
P3	−136208.751	98479.682	8.058
P4	−136207.760	98483.658	14.346
P5	−136220.024	98491.102	7.469
P6	−136226.502	98494.677	4.100
P7	−136230.319	98496.365	4.899
P8	−136228.283	98500.947	4.282
P9	−136224.389	98499.051	1.296
P10	−136222.257	98498.431	2.827
P11	−136220.528	98499.206	3.009
P12	−136219.060	98501.633	2.151
P13-1	−136217.182	98500.764	2.153
P14	−136215.302	98499.724	3.001
P15	−136216.768	98497.114	2.834
P16	−136215.996	98494.287	6.053
P384	−136210.023	98491.244	6.482
P383	−136205.282	98487.880	5.696
P382	−136200.415	98485.119	7.053
P407	−136193.363	98485.257	2.130
P17	−136194.473	98483.365	6.405
面積		219.5571625	
地積		219.56 ㎡	
坪数		66.41 坪	

公図

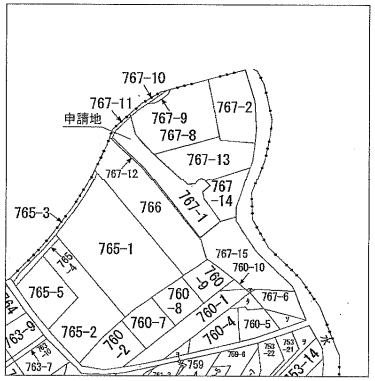

位置図

縮尺1/2500

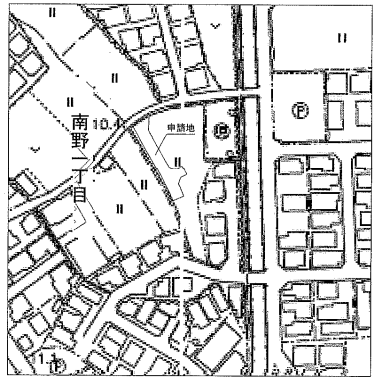

位置指定道路標準断面図 A-A'

縮尺1/50

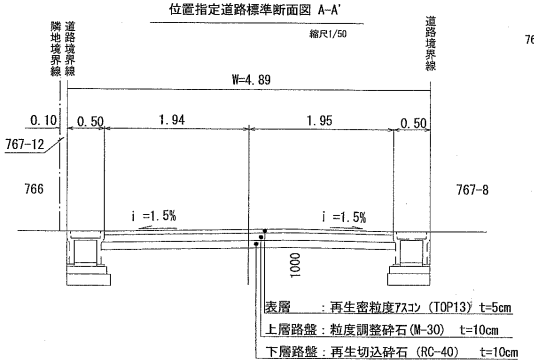

表層　：再生密粒度アスコン (TOP13) t=5cm
上層路盤：粒度調整砕石 (M-30)　t=10cm
下層路盤：再生切込砕石 (RC-40)　t=10cm

計画道路縦断面図
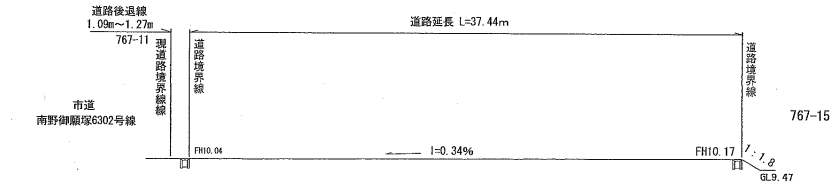
縮尺1/250