第15号様式

指定年月日・番号	平成13年8月23日 第13-9号	
告示年月日・番号	平成14年4月8日 第78号	

承　諾　書

この図面記載のとおり道路の位置の(指定)変更・廃止を承諾します。

平成13年6月　日

(申請者)　　殿

道路の幅員	4.900 M	道路の延長	19.050 M	道路の面積	102.47 M²
工事着手予定期日	平成13年6月25日	工事完了予定期日	平成13年8月30日		
道路管理者住所氏名	電話　番				

道路となる土地の地名地番	地目	権利の種類	住所	氏名	印
伊丹市東野4丁目8番地の一部	宅地	所有権			
伊丹市東野4丁目8番地の一部	宅地	抵当権			

備考	(上記承諾に関する特記事項を記入してください。)
図面作成者住所氏名	印

凡　例

方位		既存道路及び既指定道路(年月日・番号記入のこと)	市町村界
申請する道路の位置(朱書)		今後予定する道路	既存建築物(用途記入のこと)
標識の位置	⊕	地番界	
下水・側溝等		敷地界	予定建築物(同上)

〔注　意〕

1．承諾書の「権利の種類」欄は、土地又はその土地内の建築物若しくは工作物について該当する権利(所有権借地権等)をそれぞれ記入すること。
2．図面にも地番号、権利の種類及び氏名を記入すること。
3．付近見取図、地籍図、道路図及び標準断面図(勾配のある場合は、その部分の縦断面図)を記載し、方位は一致させること。
4．延長は幅員別に記入すること。
5．本用紙のみで記入できない場合は、同質、同形の用紙を使用し、該当する部分において権利を有する者及び図面作成者の印で本用紙と割印して追加すること。
6．申請書(正・副)には本用紙(追加紙を含む)のコピーを添付し、本用紙は別に(同時に)提出すること。

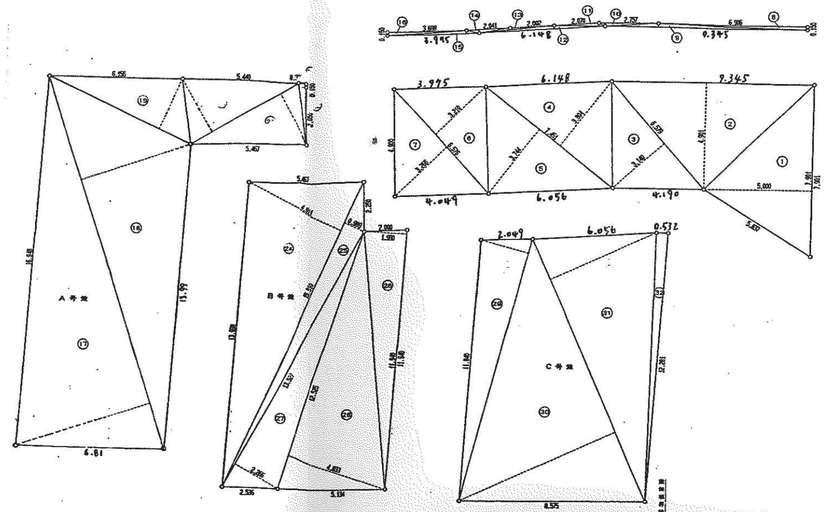

A号地面積表			
敷地番號	底辺	高さ	倍面積
17	17.895	6.440	115.243
18	17.895	5.319	95.163
19	7.264	2.512	18.247
20	5.789	2.786	16.128
21	5.789	2.644	15.305
22	2.828	0.373	1.054
23	0.425	0.140	0.059
倍面積　計			261.220
敷地面積(㎡)			130.610
(坪)			39.50

B号地求積表			
敷地番號	底辺	高さ	倍面積
24	15.510	4.811	78.165
25	15.510	0.989	15.339
26	11.840	1.990	23.760
27	13.527	2.266	30.652
28	12.526	4.833	60.533
倍面積　計			206.453
敷地面積(㎡)			103.226
(坪)			31.22

C号地面積表			
敷地番號	底辺	高さ	倍面積
29	12.399	2.285	28.331
30	13.068	7.844	102.505
31	13.068	5.322	69.537
32	12.281	0.531	6.521
倍面積　計			206.904
敷地面積(㎡)			103.452
(坪)			31.29

空地面積表			
敷地番號	底辺	高さ	倍面積
8	6.909	0.150	1.036
9	9.378	0.173	1.622
10	2.757	0.153	0.421
11	2.349	0.152	0.357
12	5.784	0.152	0.879
13	3.444	0.094	0.323
14	2.041	0.165	0.336
15	4.307	0.150	0.646
16	3.702	0.150	0.555
倍面積　計			6.175
敷地面積(㎡)			3.087
(坪)			0.93

位置指定道路求積表			
敷地番號	底辺	高さ	倍面積
1	7.901	5.000	39.505
2	9.378	4.801	45.061
3	6.579	3.140	20.658
4	7.451	3.804	28.343
5	7.451	3.744	27.896
6	6.576	3.210	21.108
7	6.576	3.205	21.077
倍面積　計			204.948
敷地面積(㎡)			102.474
(坪)			30.99

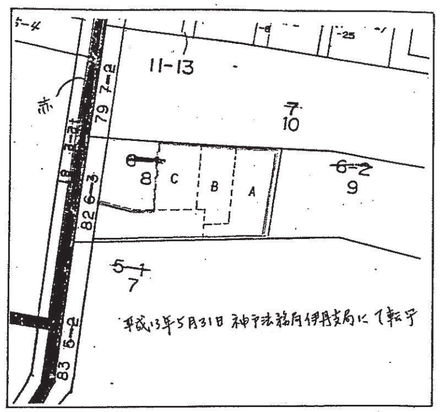

X1 − X1' 計画断面図 1/200

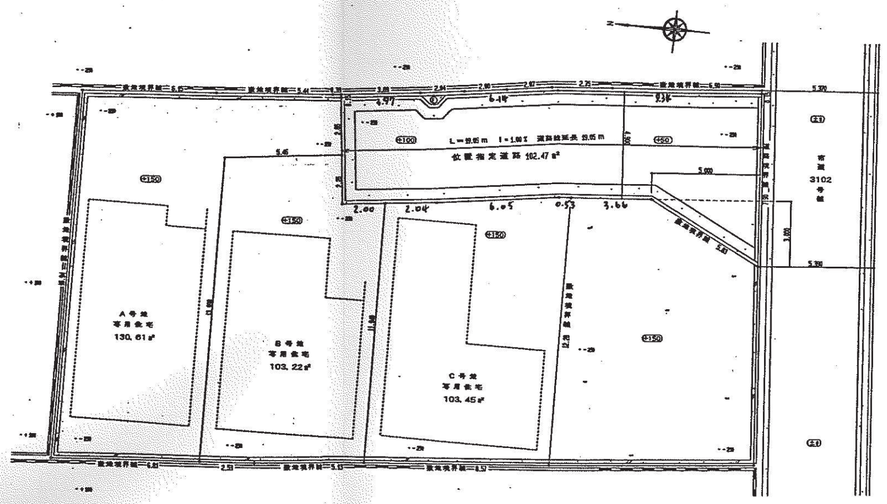

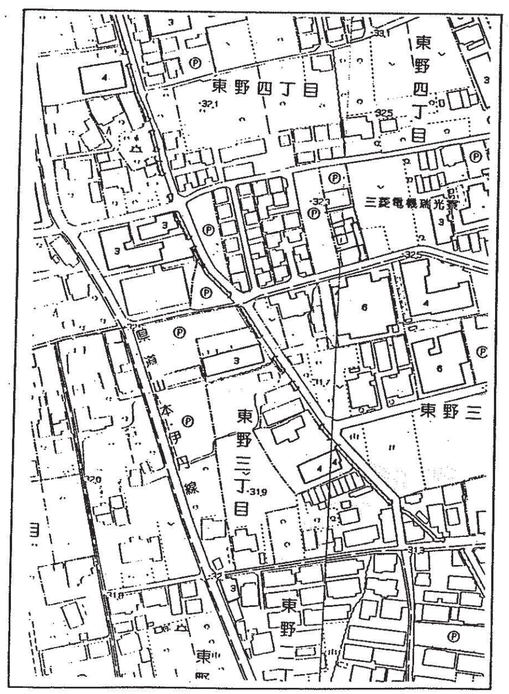

集水桝詳細図 1/40

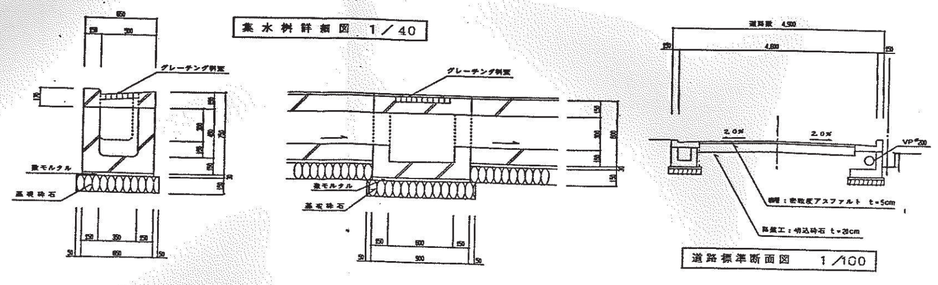

道路標準断面図 1/100