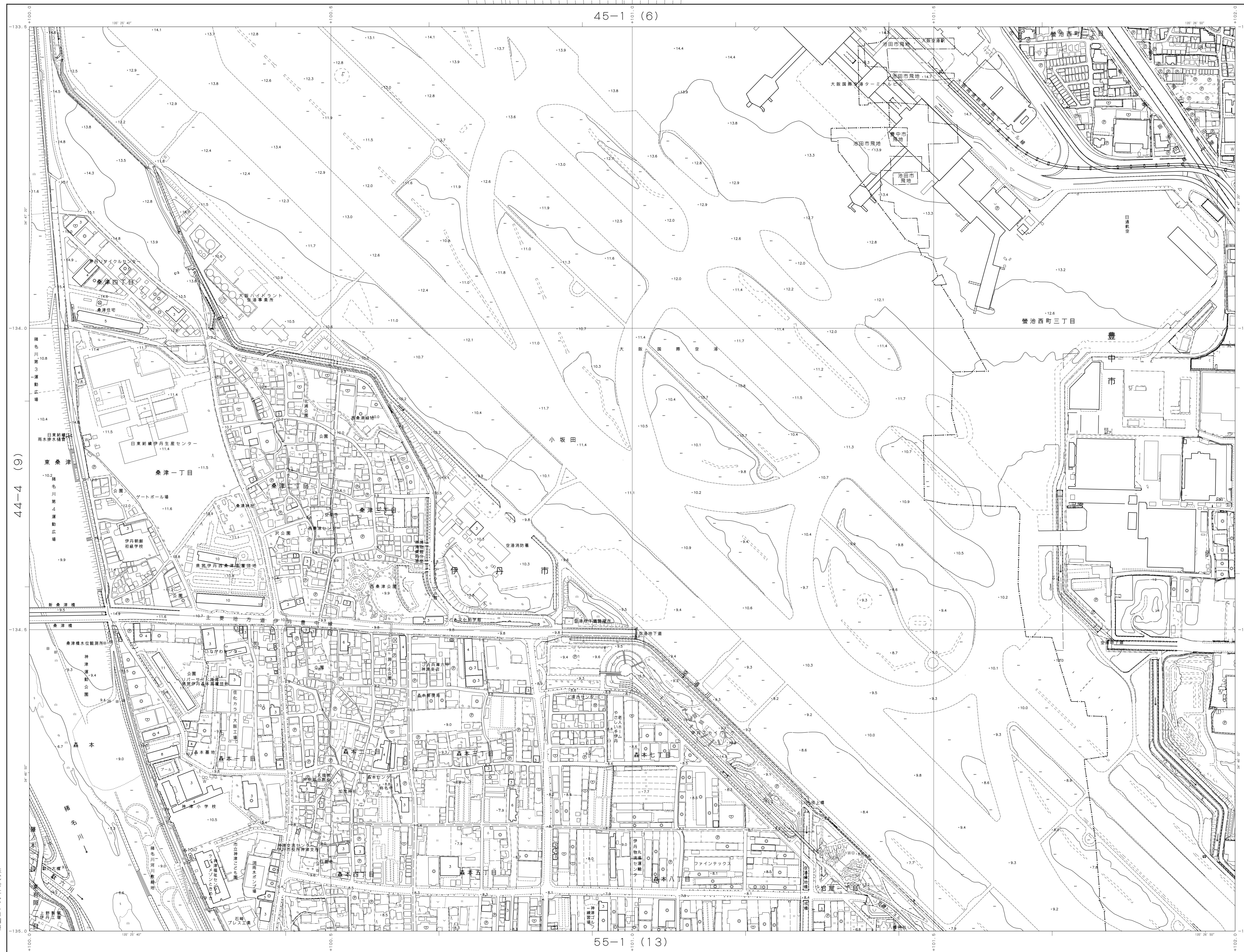
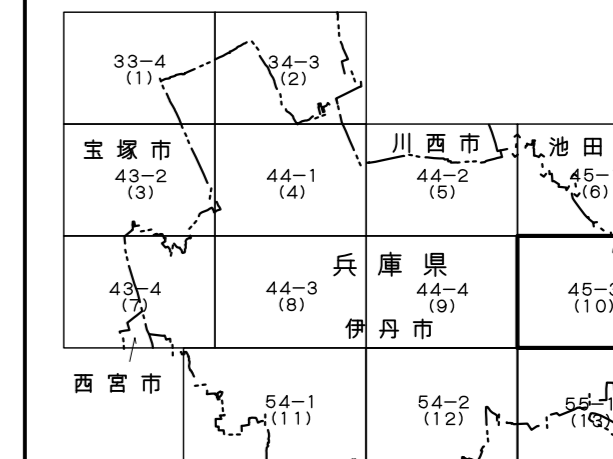


1:2,500
V-OG 45-3
(10)

伊丹市全図 10



V-OG 45-3
(10)



記号

	高25.6未満の建物
	高25.6以上の建物
	高25.6以上の建築物
	高25.6以上の建築物
	高25.6以上の建築物

	市庁舎
	区庁舎
	市立学校
	市立図書館
	市立公民館
	市立児童館
	市立老人ホーム
	市立福祉センター
	市立健康センター
	市立青少年センター
	市立スポーツセンター
	市立文化センター
	市立市民ホール
	市立市民会館
	市立市民センター

	国道
	主要地方道
	一般地方道
	支線道路
	共同溝
	側溝
	土路
	国鉄
	私鉄
	有軌電車
	自転車道

	市界
	町界
	大字界
	府界

	川
	池
	湖
	海
	ダム
	橋
	堤防
	水門
	排水路


	緑地
	公園
	墓地
	埋立地
	埋立地
	埋立地
	埋立地
	埋立地

本図は平成14年国土交通省告示第9号の規定に基づき作成されたものである。
投影法はメルカトル投影法である。
図面に示した数値は海抜高を示し、単位はメートルである。
図面に示した数値は海抜高を示し、単位はメートルである。
図面に示した数値は海抜高を示し、単位はメートルである。
図面に示した数値は海抜高を示し、単位はメートルである。

平成15年度測量
平成16年度測量
平成20年度測量
平成21年度測量

1. 平成20年11月補測中実測 平成20年12月補測
2. 平成20年測量 補測計測 平成21年1月
3. 平成25年度測量 伊丹市都市計画課

1:2,500



この図面は、国土地理院の承認を受けた測量成果に基づき作成されたものである。
この図面は、国土地理院の承認を受けた測量成果に基づき作成されたものである。
この図面は、国土地理院の承認を受けた測量成果に基づき作成されたものである。
この図面は、国土地理院の承認を受けた測量成果に基づき作成されたものである。

伊丹市

V-OG 45-3
(10)