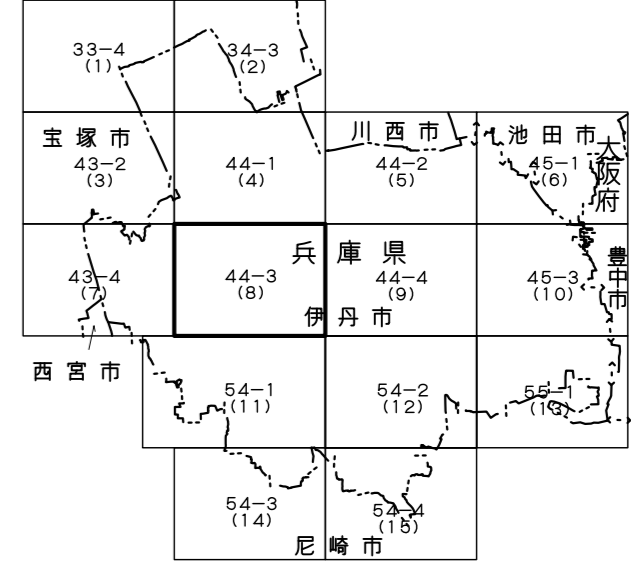
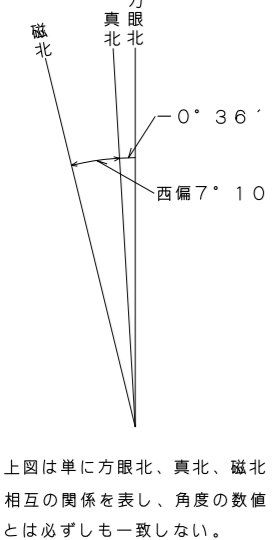
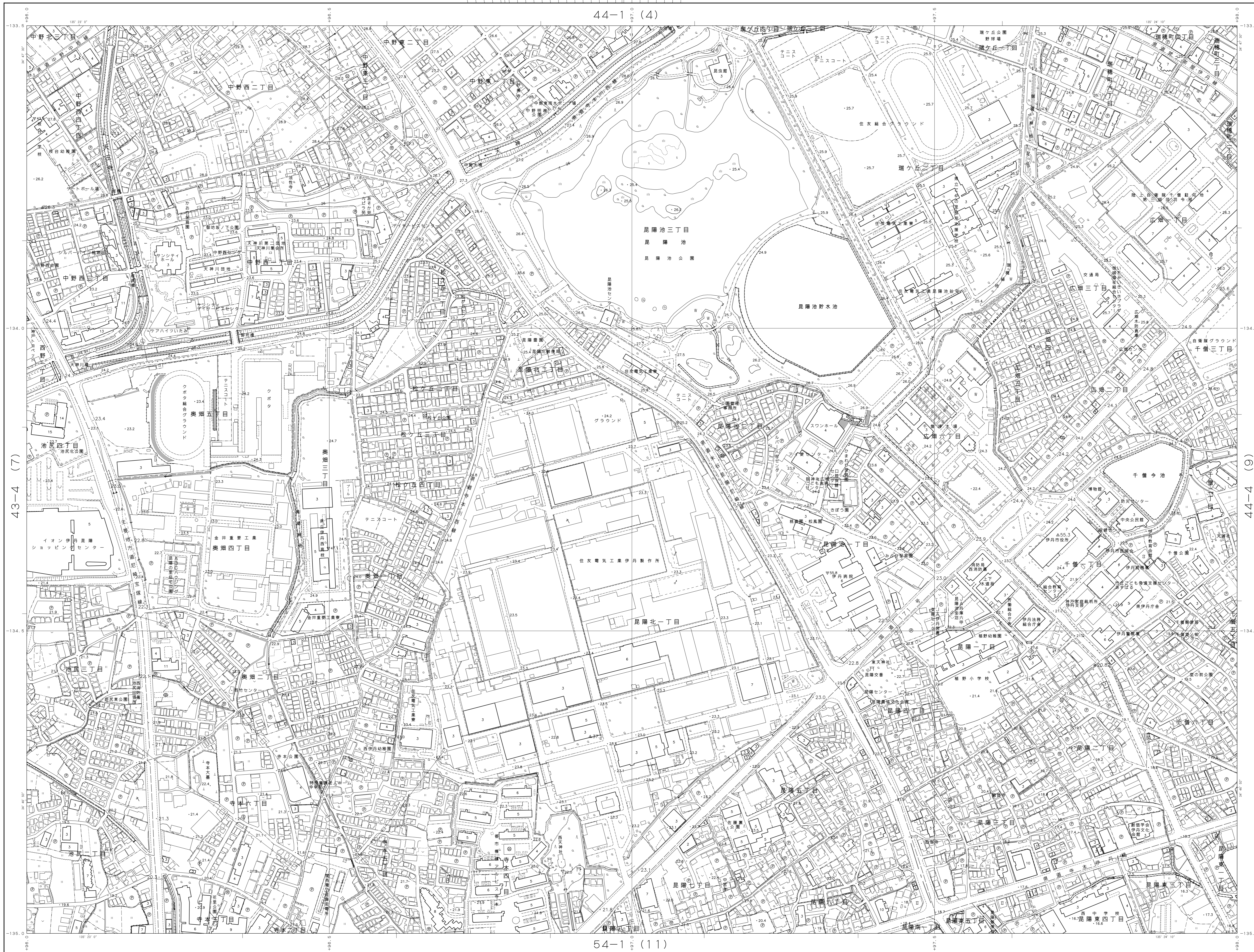


1:2,500  
V-OG 44-3  
(8)

# 伊丹市全図 8

V-OG 44-3  
(8)



記号

△ 三角点	A25.6 三角点	○ 門	□ 門
● 水準点	B25.6 水準点	△ 橋	△ 橋
○ 境界点	C25.6 境界点	△ 神社	△ 神社
○ 境界点	D25.6 境界点	△ 寺	△ 寺
○ 境界点	E25.6 境界点	△ 公園	△ 公園
○ 境界点	F25.6 境界点	△ 公園	△ 公園
○ 境界点	G25.6 境界点	△ 公園	△ 公園
○ 境界点	H25.6 境界点	△ 公園	△ 公園
○ 境界点	I25.6 境界点	△ 公園	△ 公園
○ 境界点	J25.6 境界点	△ 公園	△ 公園
○ 境界点	K25.6 境界点	△ 公園	△ 公園
○ 境界点	L25.6 境界点	△ 公園	△ 公園
○ 境界点	M25.6 境界点	△ 公園	△ 公園
○ 境界点	N25.6 境界点	△ 公園	△ 公園
○ 境界点	O25.6 境界点	△ 公園	△ 公園
○ 境界点	P25.6 境界点	△ 公園	△ 公園
○ 境界点	Q25.6 境界点	△ 公園	△ 公園
○ 境界点	R25.6 境界点	△ 公園	△ 公園
○ 境界点	S25.6 境界点	△ 公園	△ 公園
○ 境界点	T25.6 境界点	△ 公園	△ 公園
○ 境界点	U25.6 境界点	△ 公園	△ 公園
○ 境界点	V25.6 境界点	△ 公園	△ 公園
○ 境界点	W25.6 境界点	△ 公園	△ 公園
○ 境界点	X25.6 境界点	△ 公園	△ 公園
○ 境界点	Y25.6 境界点	△ 公園	△ 公園
○ 境界点	Z25.6 境界点	△ 公園	△ 公園

平成 〇年測量  
平成 16年修正  
平成 23年修正  
平成 29年修正

1:2,500

この測量成果は、国土院院長の承認及び助成を得て同院所管の測量成果を使用し、本所長が作成したものである。  
この測量成果は、国土院院長の承認を得て同院所管の測量成果を使用し、本所長が作成したものである。  
この測量成果は、国土院院長の承認を得て同院所管の測量成果を使用し、本所長が作成したものである。  
この測量成果は、国土院院長の承認を得て同院所管の測量成果を使用し、本所長が作成したものである。

V-OG 44-3  
(8)

株式会社  
バス工調製