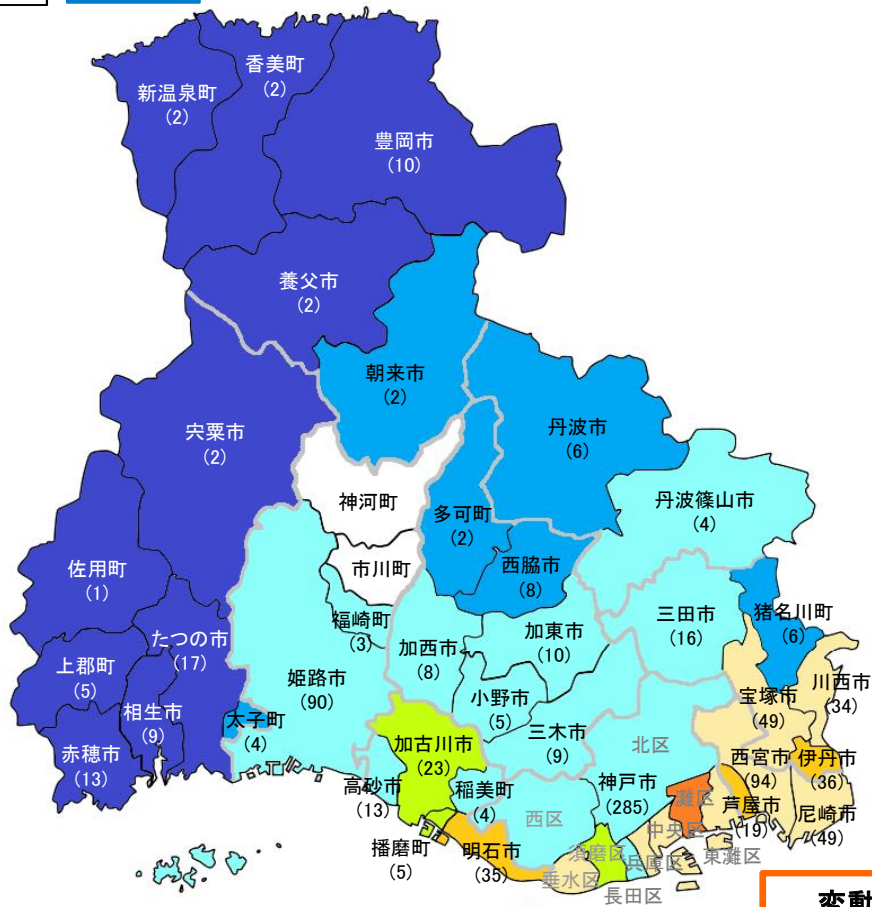


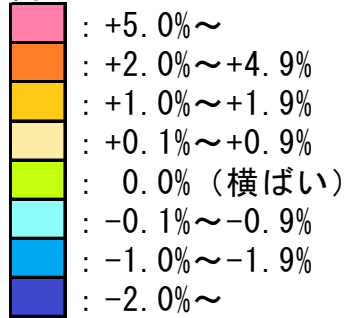
住宅地

R4年

※()内の数字は各市区町の総地点数
 ※白塗りの市町は、地点設定のない市町
 (市川町・神河町は全域都市計画区域外)



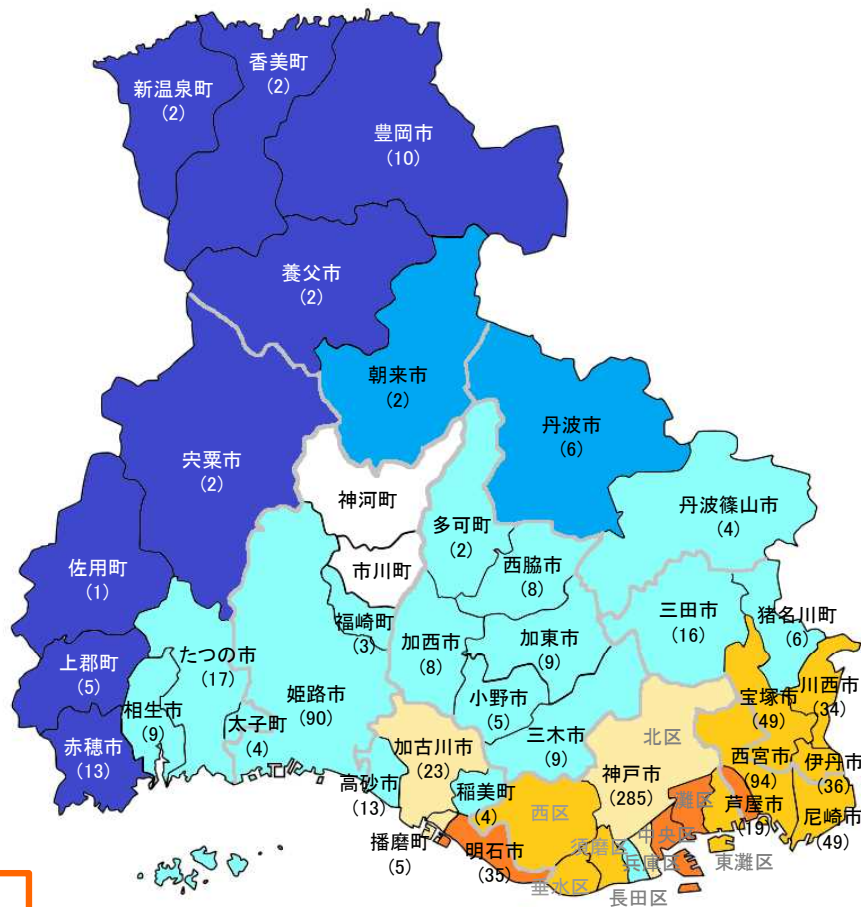
凡例



東灘区	(33)
灘区	(21)
中央区	(13)
兵庫区	(16)
長田区	(18)
須磨区	(39)
垂水区	(60)
北区	(50)
西区	(35)

R5年

※()内の数字は各市区町の総地点数
 ※白塗りの市町は、地点設定のない市町
 (市川町・神河町は全域都市計画区域外)



変動率プラスの市区町の数
 (R4)12 → (R5)17

プラス: 東灘区、灘区、兵庫区、須磨区、垂水区、北区、中央区、西区、尼崎市、西宮市、芦屋市、伊丹市、宝塚市、川西市、明石市、加古川市、播磨町

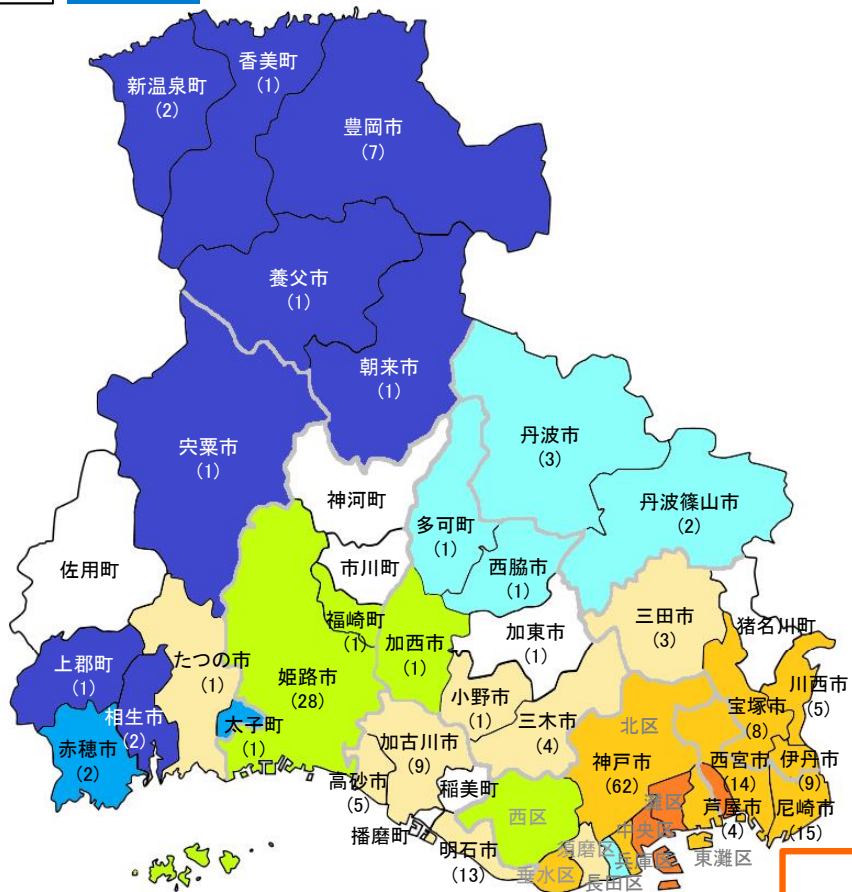
※下線は今年上昇に転じた市区町

東灘区	(33)
灘区	(21)
中央区	(13)
兵庫区	(16)
長田区	(18)
須磨区	(40)
垂水区	(59)
北区	(50)
西区	(35)

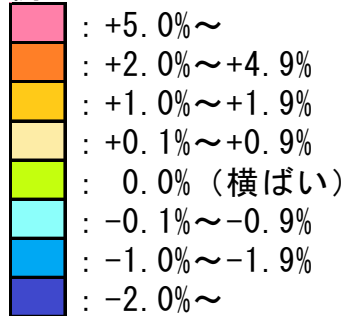
商業地

R4年

※()内の数字は各市区町の総地点数
 ※白塗りの市町は、地点設定のない市町
 (市川町・神河町は全域都市計画区域外)
 ※加東市は選定替を行ったため変動率なし



凡例



東灘区	(6)
灘区	(4)
中央区	(25)
兵庫区	(6)
長田区	(5)
須磨区	(8)
垂水区	(3)
北区	(3)
西区	(2)

R5年

※()内の数字は各市区町の総地点数
 ※白塗りの市町は、地点設定のない市町
 (市川町・神河町は全域都市計画区域外)



**変動率プラスの市区の数
 (R4) 19 → (R5) 24**

プラス: 東灘区、灘区、兵庫区、
 長田区、須磨区、垂水区、北区、
 中央区、西区、尼崎市、西宮市、
 芦屋市、伊丹市、宝塚市、川西
 市、三田市、明石市、加古川市、
 高砂市、三木市、小野市、加東
 市、姫路市、たつの市

※下線は今年上昇に転じた市区

東灘区	(6)
灘区	(4)
中央区	(25)
兵庫区	(6)
長田区	(5)
須磨区	(8)
垂水区	(3)
北区	(3)
西区	(2)