第７号様式（細則）

1－7

伊丹市大鹿四丁宅地 一五、一七、

凡例

方位 ／ 下水 ／ へい ／ 主要出入口 ／ 井戸 ／ 生垣 ／ 予定建築物（用途を記入のこと） ／ 既存建築物（用途を記入のこと） ／ 敷地界 ／ 地番号界 ／ 町村界 ／ 区郡界 ／ 都市計画路線 ／ 既存道路 ／ 予定する道路の位置 ／ 指定された道路の位置及び建築線（指定年月日並びに番号記入のこと） ／ 廃止される道路の位置 ／ 申請する道路の位置 ／ 標識の位置 ○

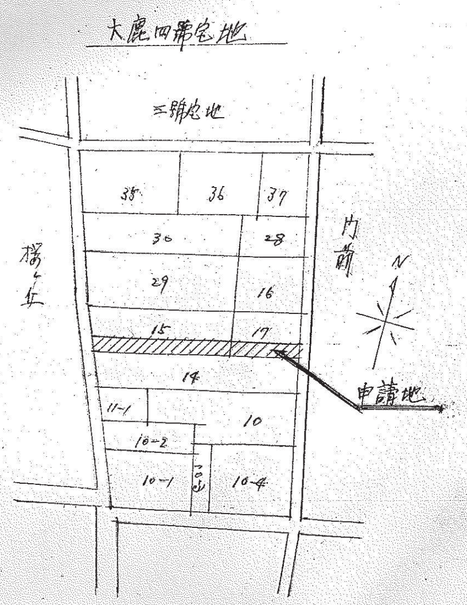

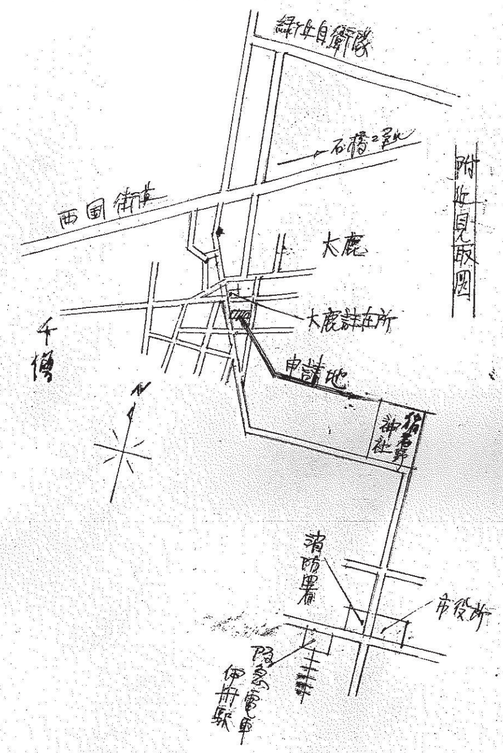

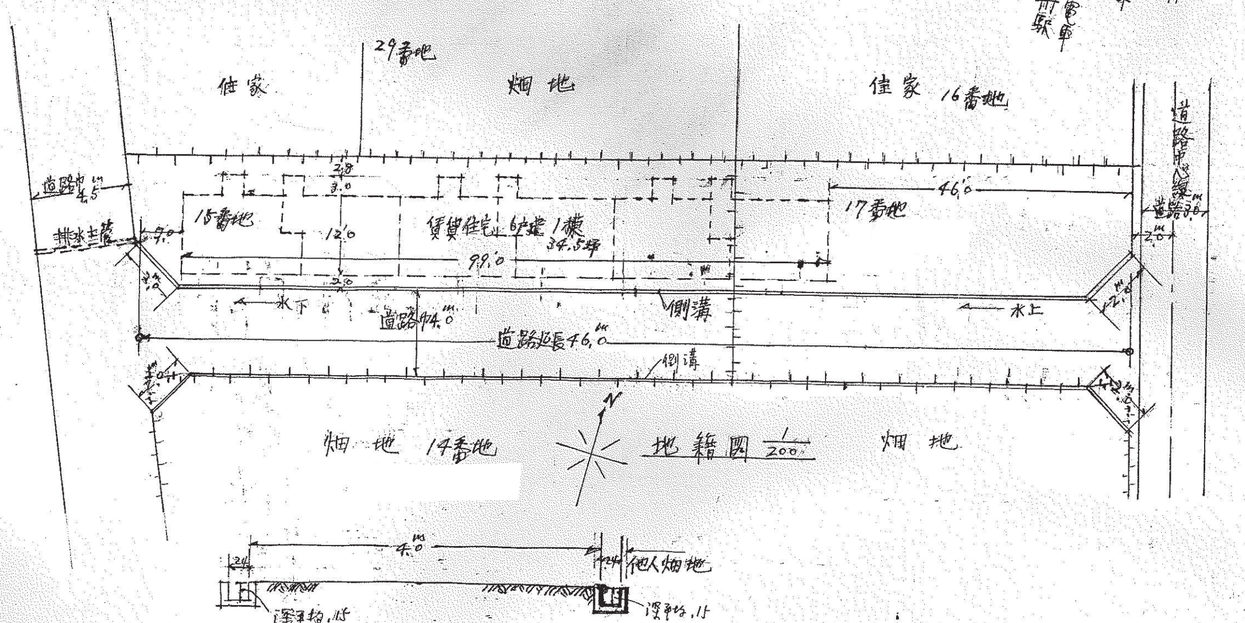

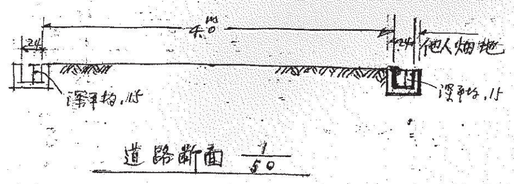

7a

道路の位置の指定・変更・廃止台帳		方面
告示年月日	昭32.9.24 日	
告示番号	第 602 号	
指定年月日	昭32.9.14 日	
指定番号	第 402 号	

備考	承諾書							
	権利別	住所	氏名	印	権利別	住所	氏名	印
	一五及び一七番地（自己新有地） 一四番地（自己所有地）							

この図面の通り道路位置の指定・変更・廃止を承諾いたします。

昭和32年六月　日

申請者　殿

申請者住所氏名（印）

図面作成者住所　氏名（印）

（四）申請の道路の巾員及び長さ、隣地との境界線、

五、附近見取図と地籍図との方位を一致させること。