様式第15号(第14条関係)

第15号様式

指定年月日・番号	平成29年8月14日 第29－5号	
告示年月日・番号	平成29年8月14日 第129号	

承　諾　書

この図面記載のとおり道路の位置の 指定 ・ 変更 ・ 廃止 を承諾します。

平成　　年　　月　　日

（申請者）

殿

道路の幅員	4.70 m	道路の延長	26.71 m	道路の面積	129.58 ㎡
工事着手予定期日	平成　年　月　日	工事完了予定期日	平成　年　月　日		
道路管理者住所氏名					

道路となる土地の地名地番	地目	権利の種類	住所	氏名	印
伊丹市荻野八丁目23番の1	田	所有権			
伊丹市荻野八丁目23番の1	田	根抵当権			

備考	（上記承諾に関する特記事項を記入してください。）
図面作成者住所氏名	

凡例

方位		既存道路及び既指定道路（年月日・番号記入の事）		市町村界	
申請する道路の位置(朱書)		今後予定する道路		既存建築物（用途記入の事）	
標識の位置		地番界		予定建築物（同上）	
下水・側溝等		敷地界			

（注意）

1. 承諾書の「権利の種類」欄は、土地又はその土地内の建築物若しくは工作物について該当する権利（所有権借地権等）をそれぞれ記入すること。
2. 図面にも地番号、権利の種類及び氏名を記入すること。
3. 付近見取図、地籍図、道路図及び標準断面図（勾配のある場合は、その部分の縦断面図）を記載し、方位は一致させること。
4. 延長は幅員別に記入すること。
5. 本用紙のみで記入できない場合は、同質、同形の用紙を使用し、該当する部分において権利を有する者及び図面作成者の印で本用紙と割印して追加すること。
6. 申請書（正・副）には本用紙（追加紙を含む）のコピーを添付し、本用紙は別に（同時に）提出すること。

位置図

S=1:2500

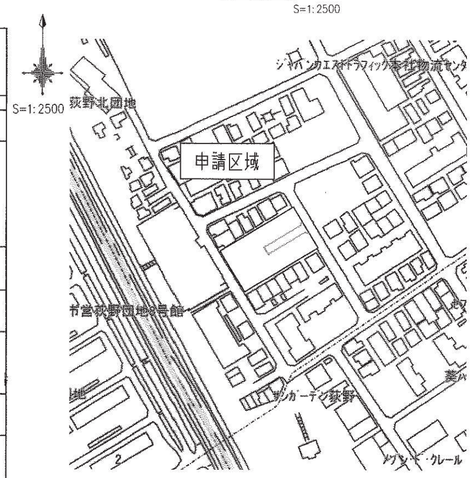

字限図

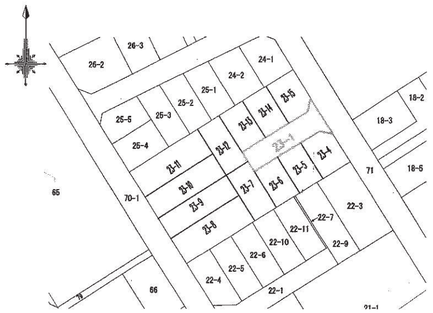

この図面は神戸地方法務局伊丹支局に於いて閲覧作成した事に相違ありません。
平成 29年 7月 31 日

求積図

S=1:250

200分の1

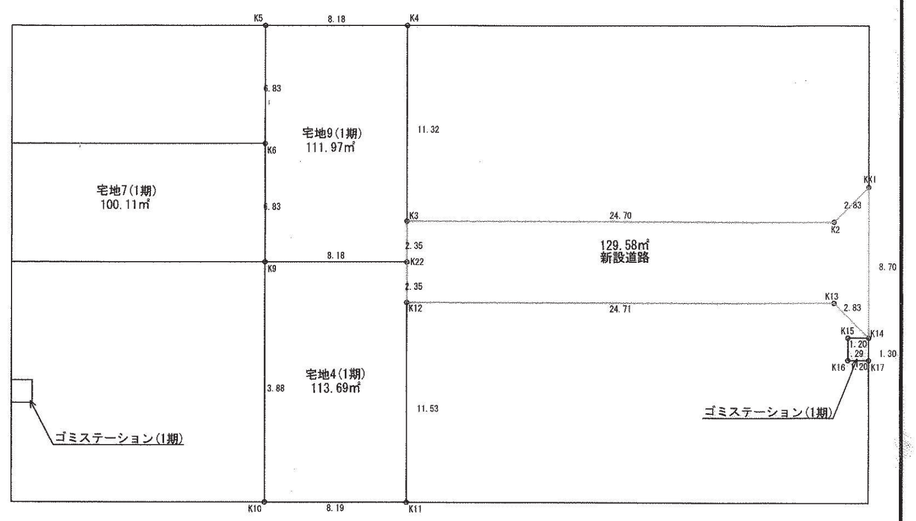

求積表

地番	新設道路			
点名	X	Y	距離	境界標
K3	-131728.519	96548.785	24.70	
K22	-131730.512	96550.031	2.35	
K12	-131732.505	96551.278	2.35	
K13	-131719.397	96572.226	24.71	
K14	-131720.031	96574.985	2.83	
KK1	-131712.654	96570.363	8.70	
K2	-131715.413	96569.730	2.83	
倍面積			259.167552	
面積			129.5837760	
地積			129.58 ㎡	

計画平面図

S=1:250

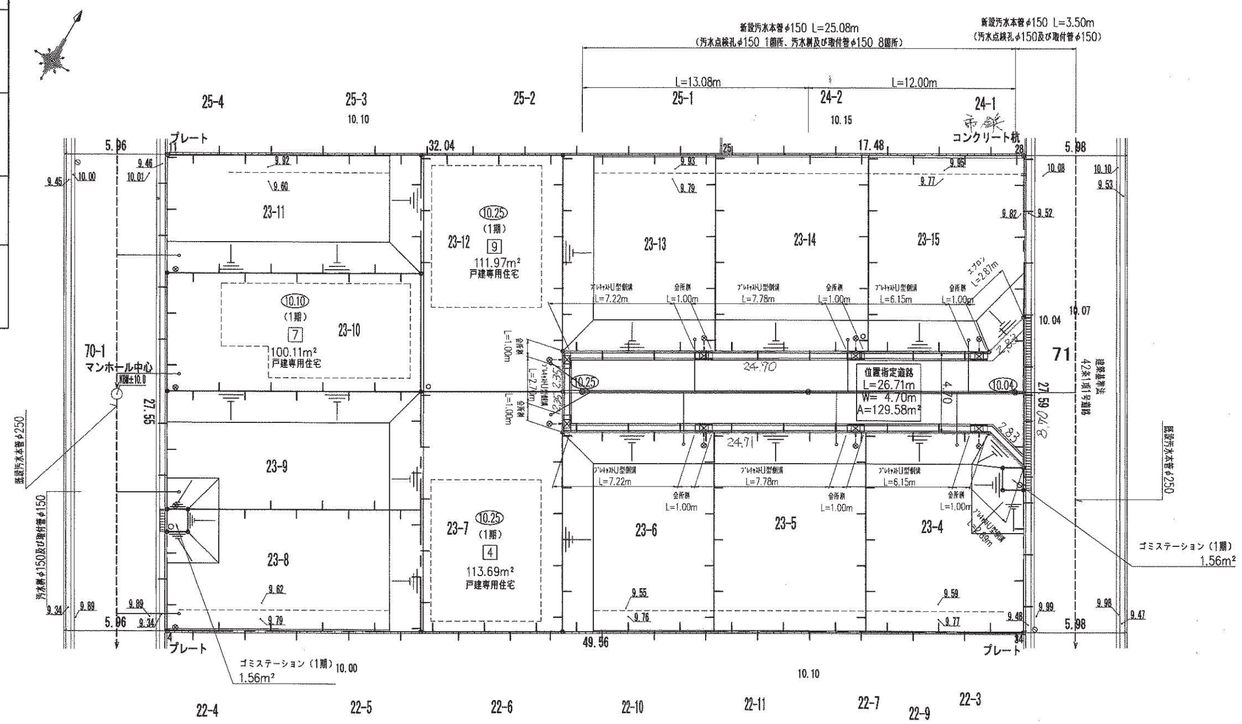

道路計画縦断図

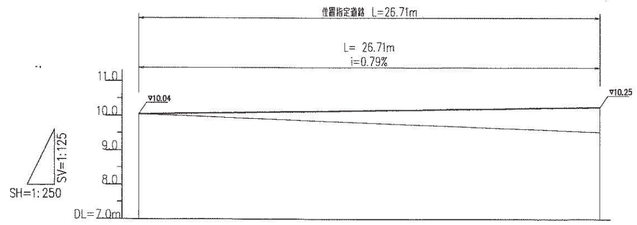

新設道路標準断面図
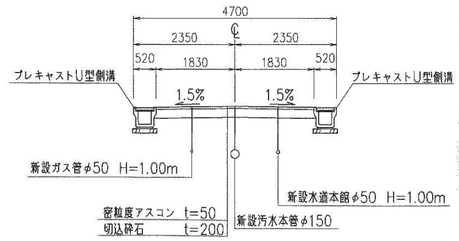
（幅員4.70m） S=1:100