指定年月日・番号	24 年 5月10日 第24-4号	
告示年月日・番号	24 年 5月10日 第 89 号	

承　　諾　　書

次の図面記載のとおり道路の位置の指定・~~指定の取消し~~を承諾します。

平成 24年 5月　日

（申請者）　　様

道路の幅員・幅員別の道路の延長	幅員5.00～5.30 m　延長37.764 m m　m m　m	道路の面積	188.32 m²
工事着手予定年月日	平成24年 4月1日	工事完了予定年月日	平成24年5月1日
道路管理者の住所及び氏名			

道路となる土地の地名地番	地目	権利の種類	住　所	氏　名	㊞
伊丹市大鹿4丁目 40番14の一部	宅地	所有権			

特記事項	
図面作成者の住所及び氏名	住所 氏名

凡　例

方　位	既存道路及び既指定道路（年月日・番号記入のこと）	市町村界	
申請する道路の位置（朱書）	延長 今後予定する道路	既存建物（用途記入のこと）	
標識の位置	地番界		
下水・側溝等	敷地界	予定建築物（同　上）	

［注意］
1. 承諾書の「権利の種類」欄は、土地又はその土地内の建築物若しくは工作物について該当する権利（所有権借地権等）をそれぞれ記入すること。
2. 図面にも地番号、権利の種類及び氏名を記入のこと。
3. 付近見取図、道路図及び標準断面図を記載し、方位は一致させること。
4. 図面に字限図を記載するとともに、その転写場所、転写年月日及び転写した者の住所氏名を記入し押印すること。
5. 延長は幅員別に記入すること。
6. 本用紙のみで記入されない場合は、同質、同形の用紙を使用し、該当する部分において権利を有する者及び図面作成者の印で本用紙と割印して追加すること。
7. 申請書（正・副）には本用紙（追加紙を含む）のコピーを添付し、本用紙は別に（同時に）提出すること。

地番	2-H 宅地			
番号	X	Y	(Xn+1-Xn-1)・Yn	辺長
C19	-133685.659	98462.826	-469372.201542	4.00
C34	-133689.226	98464.638	-669756.467676	7.14
C33	-133692.461	98458.266	-1150583.206476	9.47
48	-133700.912	98462.554	-388040.925314	9.79
C35	-133696.402	98471.254	1620147.542062	13.39
C20	-133684.459	98465.189	1057811.525427	2.65
		倍面積	206.086481	
		面積	103.043240	
		地積	103.04 ㎡	

地番	2-I 宅地			
番号	X	Y	(Xn+1-Xn-1)・Yn	辺長
C18	-133676.702	98458.278	563476.724994	7.14
C32	-133679.936	98451.910	-1551503.640890	14.04
C33	-133682.461	98458.266	-914677.291140	7.14
C34	-133689.226	98464.638	669756.467676	4.00
C19	-133685.659	98462.826	1233148.432824	10.04
		倍面積	200.684864	
		面積	100.342332	
		地積	100.34 ㎡	

地番	2-J 宅地			
番号	X	Y	(Xn+1-Xn-1)・Yn	辺長
C17	-133664.172	98451.915	915405.905670	7.13
C31	-133667.404	98445.550	-1551895.650200	14.05
C32	-133679.936	98451.910	-915405.859180	7.14
C18	-133676.702	98458.278	1552006.294392	14.05
		倍面積	200.690882	
		面積	100.345341	
		地積	100.34 ㎡	

地番	40-14の一部 位置指定道路			
番号	X	Y	(Xn+1-Xn-1)・Yn	辺長
C10	-133657.301	98454.370	936793.330550	5.30
C9	-133659.701	98449.644	-2791835.004552	29.11
C19	-133685.659	98462.826	-2319867.254908	5.30
C21	-133683.259	98467.552	828899.852738	6.74
C23	-133677.241	98464.496	857330.389672	2.82
C24	-133674.552	98465.374	443084.183000	4.00
C25	-133672.741	98469.941	617400.290070	5.00
C27	-133668.282	98466.677	280641.294019	4.00
C28	-133670.094	98463.110	-91964.544740	2.82
C29	-133669.216	98460.421	1259604.165853	13.36
		倍面積	376.648700	
		面積	188.324350	
		地積	188.32 ㎡	

種　別		面積(㎡)
道　路	40-14の一部	188.32
宅　地	2-H	103.04
	2-I	100.34
	2-J	100.34
	計	303.72
合　計		492.04

付近見取図 1:3000

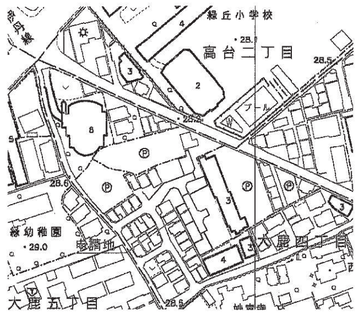

字 限 図 1:1500

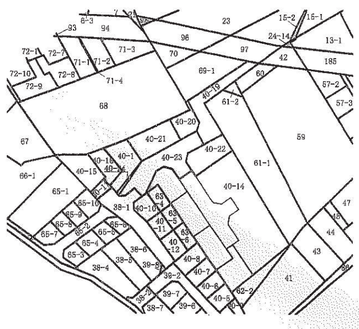

平成24年4月23日
神戸地方法務局伊丹支局
備付の公図を転写

道路平面図 1:250

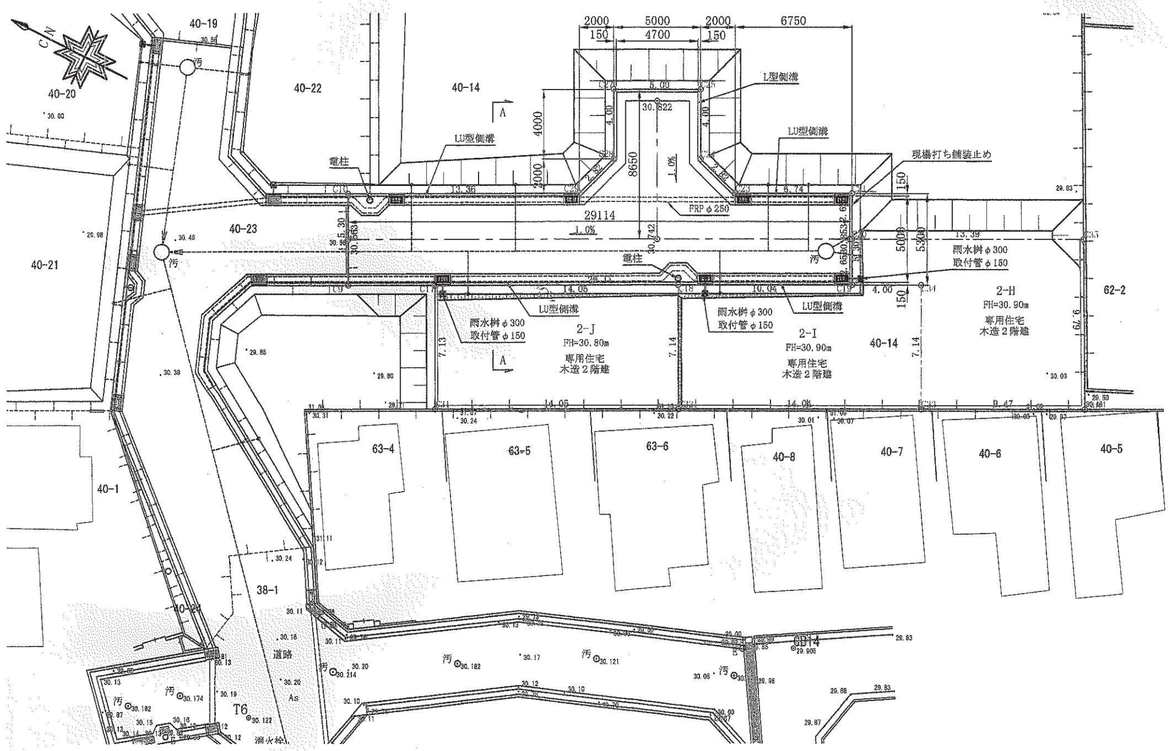

道路縦断図 1:200

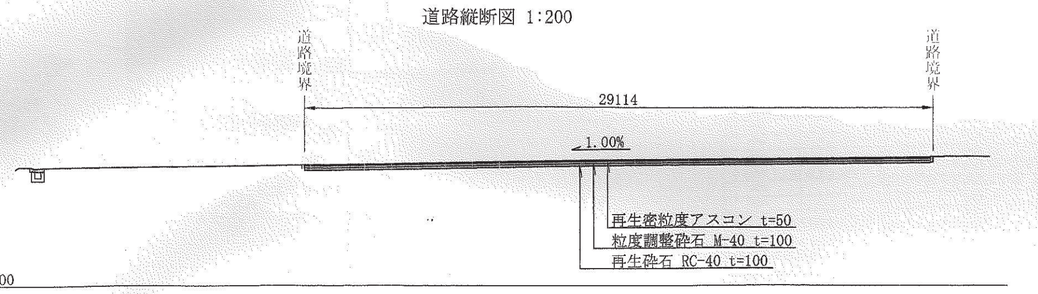
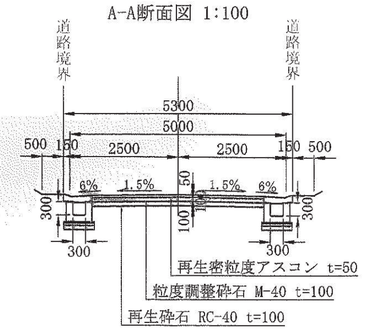
A-A断面図 1:100