

指定年月日・番号	20年 1月28日 第19-16号
告示年月日・番号	20年 1月28日 第13号

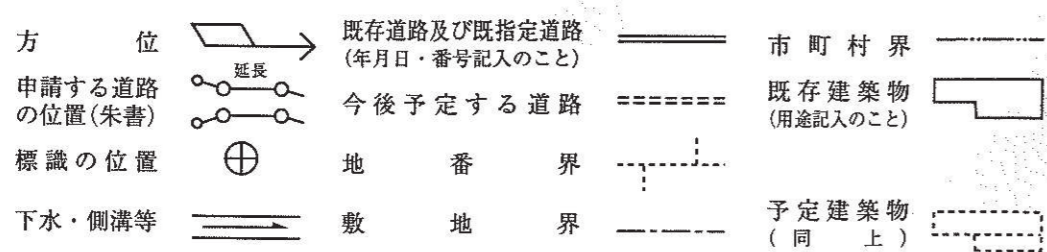
承 諾 書

次の図面記載のとおり道路の位置の指定・指定の取消を承諾します。
平成20年 1月 日

(申請者) 様

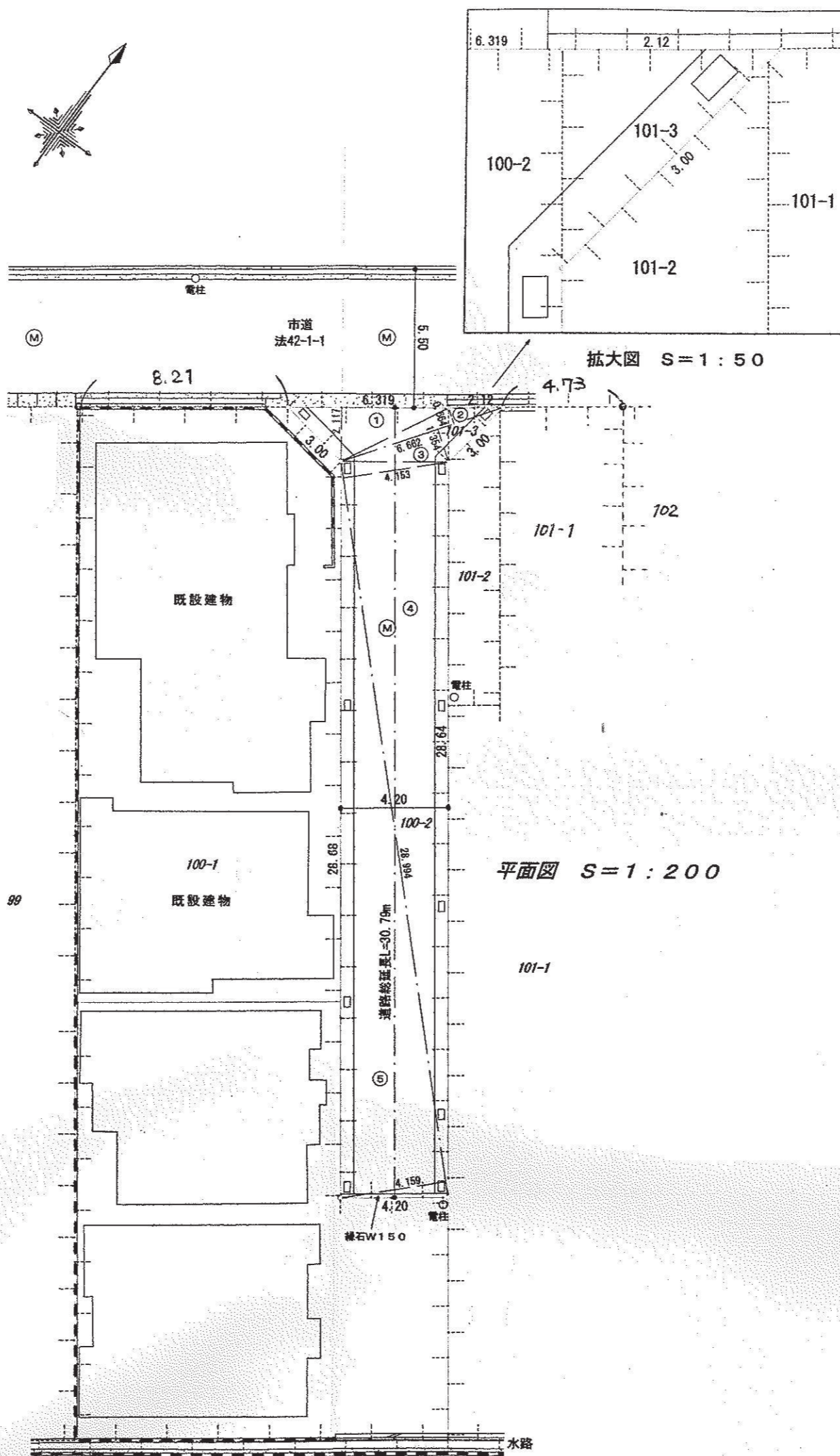
道路の幅員・幅員別の道路の延長	幅員 4.20 m 延長 30.79 m	道路の面積	133.90 m ²
工事着手予定年月日	平成19年10月12日	工事完了予定年月日	平成20年1月8日
道路管理者の住所及び氏名			
道路となる土地の地名地番	地目	権利の種類	住所 氏名
伊丹市中野北3丁目100番2	宅地	所有権	
伊丹市中野北3丁目101番3	雑種地	所有権	
伊丹市中野北3丁目100番2	宅地	抵当権	
伊丹市中野北3丁目100番2	宅地	地役権	
特記事項			
図面作成者の住所及び氏名	住所	氏名	

凡 例



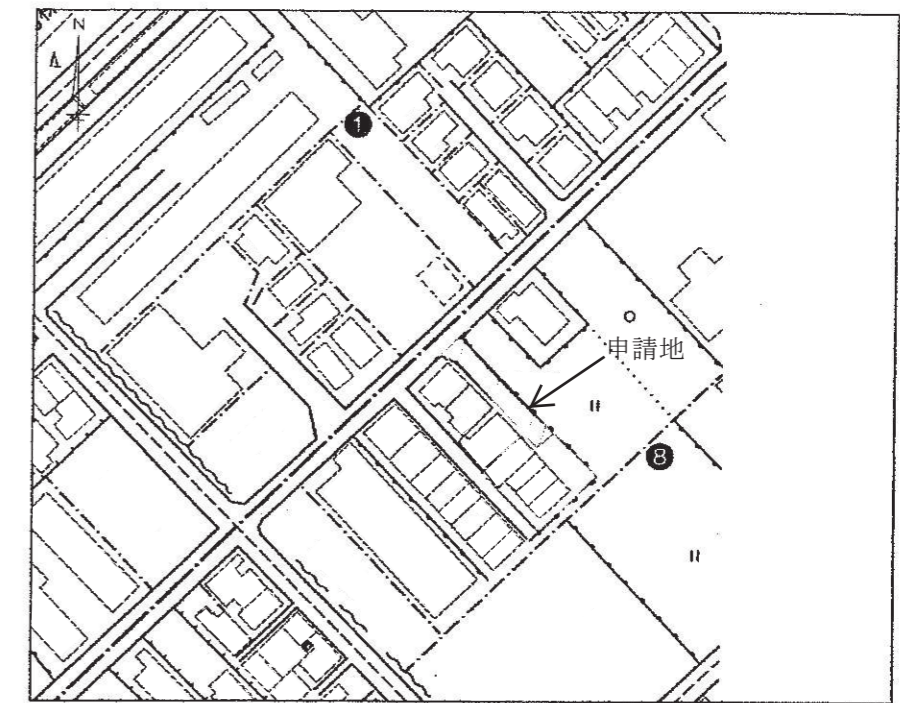
【注意】

- 承諾書の「権利の種類」欄は、土地又はその土地内の建築物若しくは工作物について該当する権利(所有権借地権等)をそれぞれ記入すること。
- 図面にも地番号、権利の種類及び氏名を記入のこと。
- 付近見取図、道路図及び標準断面図を記載し、方位は一致させること。
- 図面に字限図を記載するとともに、その転写場所、転写年月日及び転写した者の住所氏名を記入し押印すること。
- 延長は幅員別に記入すること。
- 本用紙のみで記入されない場合は、同質、同形の用紙を使用し、該当する部分において権利を有する者及び図面作成者の印で本用紙と割印して追加すること。
- 申請書(正・副)には本用紙(追加紙を含む)のコピーを添付し、本用紙は別に(同時)に提出すること。

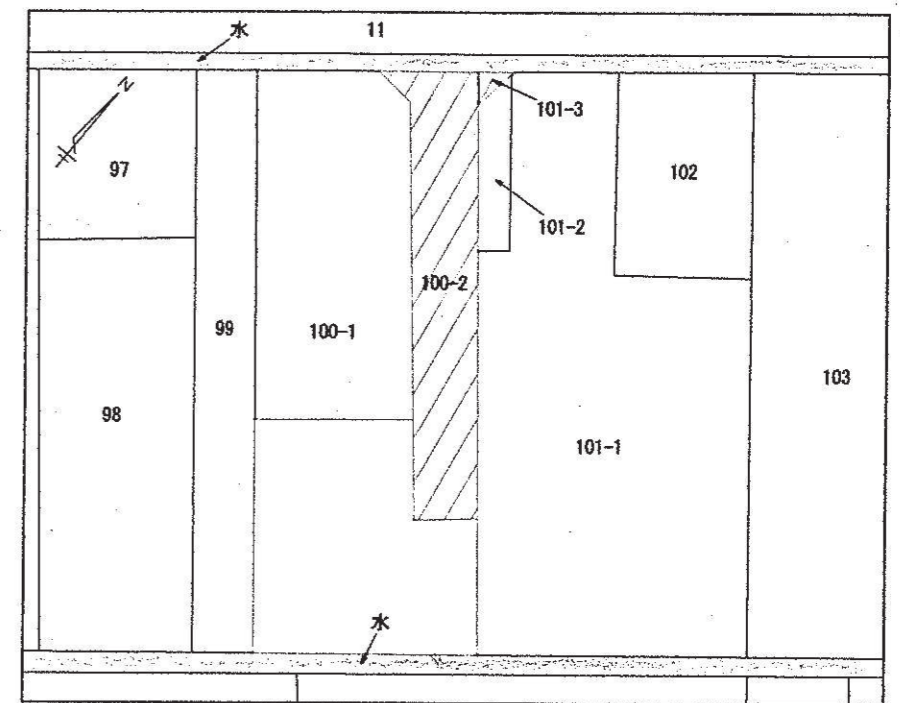


三 斜 求 積 表

地番符号	100-2、101-3	位置指定道路	底辺	高さ	積面積
①	6.319	2.117	13.377323		
②	6.662	0.664	4.423668		
③	6.662	1.354	9.020348		
④	28.994	4.163	120.412082		
⑤	28.994	4.169	120.686046		
合計					267.819367
合計面積					133.909835
地積					133.90 m ²



附近見取図



公 図
平成19年12月14日
神戸地方支務局伊丹支局で転写

断面図 S=1:50

