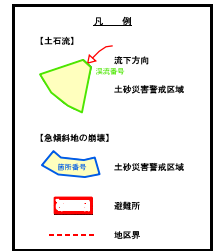
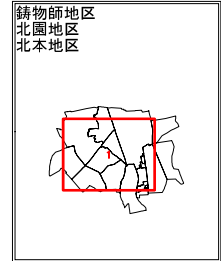
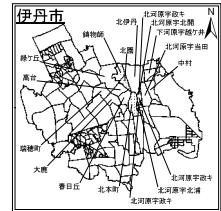
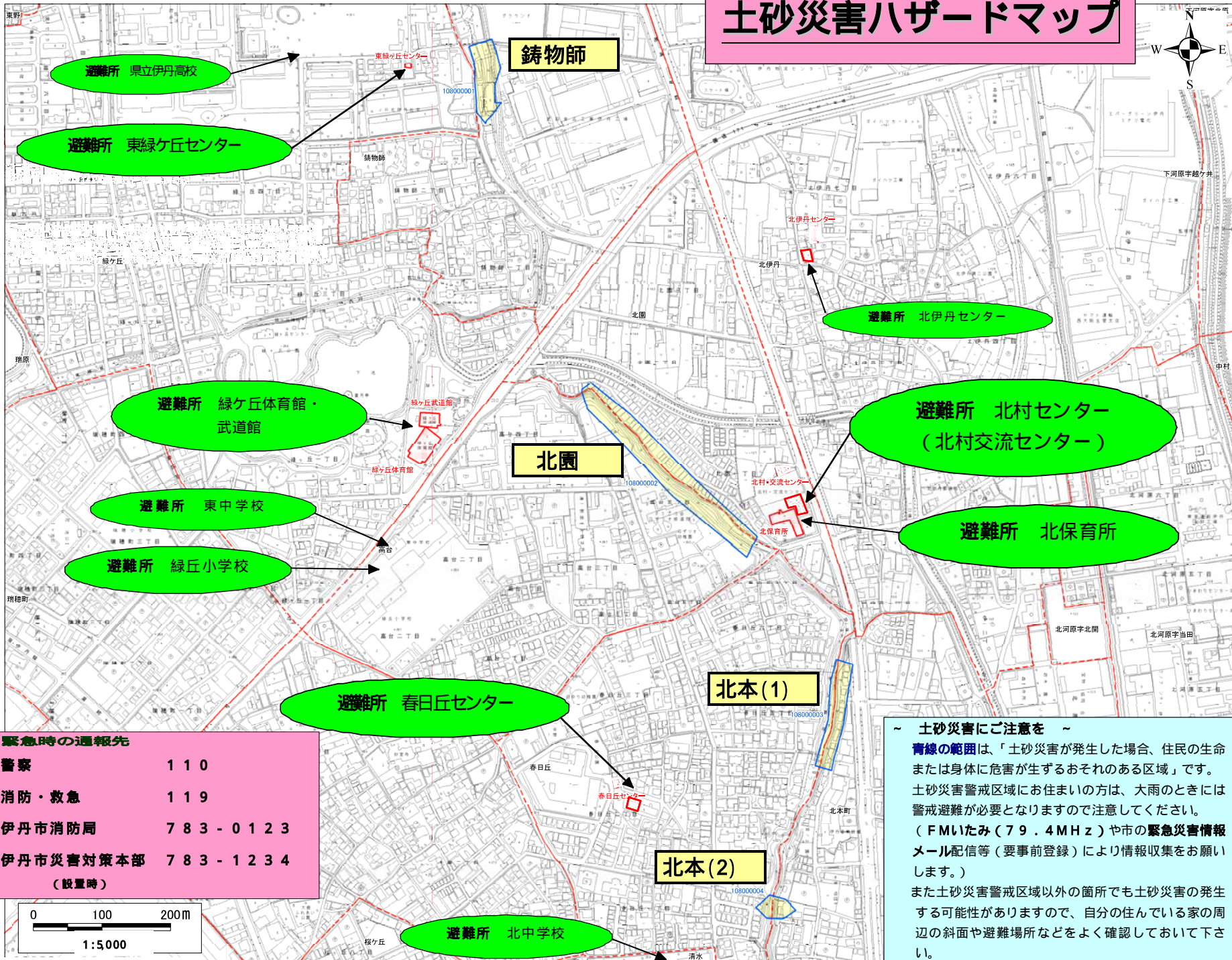


土砂災害ハザードマップ



この地形図は、平成15年撮影の航空写真を基に兵庫県が作成した地形図を使用したものである。

この地形図は、平成15年撮影の航空写真を基に伊丹市が作成した地形図を使用したものである。

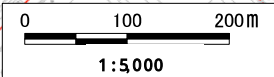
本図に掲載している土砂災害警戒区域の公示については、以下のとおり、
兵庫県告示第393号
平成22年3月30日

ハザードマップに関する問い合わせ先
伊丹市危機管理室

784-8166

緊急時の通報先

警察	110
消防・救急	119
伊丹市消防局	783-0123
伊丹市災害対策本部 (設置時)	783-1234



平成22年5月作成

～ 土砂災害にご注意を ～
青線の範囲は、「土砂災害が発生した場合、住民の生命または身体に危害が生ずるおそれのある区域」です。
 土砂災害警戒区域にお住まいの方は、大雨のときには警戒避難が必要となりますので注意してください。
 (FMいたみ(79.4MHz)や市の緊急災害情報メール配信等(要事前登録)により情報収集をお願いします。)
 また土砂災害警戒区域以外の箇所でも土砂災害の発生する可能性がありますので、自分の住んでいる家の周辺の斜面や避難場所などをよく確認しておいて下さい。